

AUTORIZACE

ČÍSLO PARE

ČÍSLO ZMĚNY	DATUM ZMĚNY	POPIS/OBSAH ZMĚNY	PODPIS

II/360 Trnava – Rudíkov, DÚR

název akce




stavební objekt

Kraj Vysočina Žižkova 57 587 33 Jihlava objednatel	spolupráce
k.ú. Rudíkov, k.ú. Trnava u Třebíče místo stavby	Kraj Vysočina kraj



DOPRAVNÉ INŽENÝRSKÁ KANCELÁŘ
 Bozděchova 1668, 500 02 Hradec Králové
 tel : 495 219 036, 495 212 647, fax : 495 221 677
 e-mail : dik@dik - hk.cz, http : www.dik-hk.cz

Záborový elaborát - dotčené parcely		DUR
výkres	měřítko	stupeň

ING. M. BURIANEC kontroloval		ING. M. BURIANEC hlavní inženýr projektu		A022/18 číslo zakázky	G.1.1 číslo přílohy
Bc. DAVID HOJNÝ zodpovědný projektant		ING. JIŘÍ ELIÁŠEK vedoucí projektant		8/2018 datum	

Obsah tabulek záborového elaborátu

Dotčené parcely

řazené:

- dle čísla položky
- dle čísla listu vlastnictví

dotčené parcely

dle čísla položky

k.ú. Rudíkov

II/360 k.ú. Rudíkov														
stav k 8/2018														
STAVBOU DOTČENÉ PARCELY														
katastrální území:				Rudíkov (okr. Třebíč) 743267										
Položka	Parcelní číslo dle KN	Zábor Trvalý (m2)	Zábor Dočasný do 1 roku (m2)	Výměra m²	Číslo LV	způsob využití	druh pozemku	Vlastnické právo	Způsob ochrany nemovitosti	Seznam BPEJ BPEJ výměra	BPEJ výměra	Omezení vlastnického práva	Stavební objekt	Kácení
1	2267/1	254	18194	18381	381	silnice	ostatní plocha	Kraj Vysočina Žižkova 1882/57, 58733 Jihlava Hospodaření se svěřeným majetkem kraje Krajská správa a údržba silnic Vysočiny, příspěvková organizace Kosovská 1122/16, 58601 Jihlava				věcné břemeno (podle listiny)	SO 101 SO 501.2 SO 491.2	ano
2	2250/6	27		175	168	ostatní komunikace	ostatní plocha	SJM Večeřa Jiří a Večeřová Ludmila č.p. 21, 67505 Rudíkov 1/2 Večeřová Ludmila č.p. 21, 67505 Rudíkov 1/2				Nejsou evidována žádná omezení.	SO 101	ne
3	2011	239		8736	50		orná půda	Kotačka František č.p. 11, 67505 Rudíkov 1/2 Kotačková Marie č.p. 11, 67505 Rudíkov 1/2	zemědělský půdní fond	73211 8336 75001 400		věcné břemeno (podle listiny)	SO 101 SO 501.1 SO 491.1	ano
4	2181/3		10	879	10001		orná půda	OBEC RUDÍKOV č.p. 2, 67505 Rudíkov	zemědělský půdní fond	73211 141 75001 411 75011 327		Nejsou evidována žádná omezení.	SO 101	ne
5	2025	65	56	2003	168		orná půda	SJM Večeřa Jiří a Večeřová Ludmila č.p. 21, 67505 Rudíkov 1/2 Večeřová Ludmila č.p. 21, 67505 Rudíkov 1/2	zemědělský půdní fond	75001 1952 73211 51		Nejsou evidována žádná omezení.	SO 101	ne
6	2010	358		358	50		orná půda	Kotačka František č.p. 11, 67505 Rudíkov 1/2 Kotačková Marie č.p. 11, 67505 Rudíkov 1/2	zemědělský půdní fond	75001 358		Nejsou evidována žádná omezení.	SO 101 SO 111 SO 501.1 SO 491.1	ne
7	2045/3	1358	707	16779	10001		orná půda	OBEC RUDÍKOV č.p. 2, 67505 Rudíkov	zemědělský půdní fond	73211 9815 75001 6964		Nejsou evidována žádná omezení.	SO 101 SO 111 SO 501.1 SO 491.1	ano
8	2009	93	46	396	326		orná půda	1/2 Bc Pažourková Barbora, Glinkova 390/17, Kohoutovice, 62300 Brno a 1/2 Pažourková Eva, Glinkova 390/17, Kohoutovice, 62300 Brno	zemědělský půdní fond	73211 396		věcné břemeno (podle listiny)	SO 101	ne
9	2250/1	1274		4233	381	silnice	ostatní plocha	Kraj Vysočina Žižkova 1882/57, 58733 Jihlava Hospodaření se svěřeným majetkem kraje Krajská správa a údržba silnic Vysočiny, příspěvková organizace Kosovská 1122/16, 58601 Jihlava				věcné břemeno užívání	SO 101 SO 111	ne
10	2033/28	50		50	50		orná půda	Kotačka František č.p. 11, 67505 Rudíkov 1/2 Kotačková Marie č.p. 11, 67505 Rudíkov 1/2	zemědělský půdní fond	75001 50		Nejsou evidována žádná omezení.	SO 101 SO 111	ne
11	2033/26	109	150	2907	50		orná půda	Kotačka František č.p. 11, 67505 Rudíkov 1/2 Kotačková Marie č.p. 11, 67505 Rudíkov 1/2	zemědělský půdní fond	73211 2845 75001 62		Nejsou evidována žádná omezení.	SO 101 SO 501.2	ne
12	2026	527	157	1694	6		orná půda	SJM Šabacký Ivan a Šabacká Ludmila č.p. 3, 67505 Rudíkov	zemědělský půdní fond	73211 98 75001 1596		Nejsou evidována žádná omezení.	SO 101	ne
13	2181/8	97	51	3036	412		orná půda	Jaša Bronislav, č. p. 273, 67505 Rudíkov	zemědělský půdní fond	75001 2727 73211 309		Nejsou evidována žádná omezení.	SO 101	ne
14	2033/27	124	135	5557	6		orná půda	SJM Šabacký Ivan a Šabacká Ludmila č.p. 3, 67505 Rudíkov	zemědělský půdní fond	73211 5557		Nejsou evidována žádná omezení.	SO 101	ano
15	2181/9	486	117	1234	57		orná půda	Komínek Alois č.p. 200, 67505 Rudíkov	zemědělský půdní fond	73211 1234		Nejsou evidována žádná omezení.	SO 101	ne
16	2033/2	163	149	3988	57		orná půda	Komínek Alois č.p. 200, 67505 Rudíkov	zemědělský půdní fond	73211 3988		Nejsou evidována žádná omezení.	SO 101	ano
17	2053/1	316	161	4261	115		orná půda	Brychta Petr, č. p. 28, 67505 Rudíkov	zemědělský půdní fond	73211 3296 75001 965		Nejsou evidována žádná omezení.	SO 101	ne

Položka	Parcelní číslo dle KN	Zábor Trvalý (m2)	Zábor Dočasný do 1 roku (m2)	Výměra m²	Číslo LV	způsob využití	druh pozemku	Vlastnické právo	Způsob ochrany nemovitosti	Seznam BPEJ BPEJ výměra	BPEJ výměra	Omezení vlastnického práva	Stavební objekt	Kácení
18	2033/20	137	87	1749	30		orná půda	Novotná Hana, Markova 1963/2, 59401 Velké Mezíříčí	zemědělský půdní fond	73211 1749		věcné břemeno užívání	SO 101	ne
19	2033/22	54	52	957	394		orná půda	SJM Jaša Josef a Jašová Alena č.p. 144, 67505 Rudíkov	zemědělský půdní fond	73211 957		Nejsou evidována žádná omezení.	SO 101	ne
20	2181/10	0	217	6330	142		orná půda	Dobrovolný Pavel č.p. 24, 67505 Rudíkov	zemědělský půdní fond	75001 397 73211 5790 75011 143		Nejsou evidována žádná omezení.	SO 101	ne
21	2033/21	335	267	1432	394		orná půda	SJM Jaša Josef a Jašová Alena č.p. 144, 67505 Rudíkov	zemědělský půdní fond	73211 1432		Nejsou evidována žádná omezení.	SO 101 SO 401	ano
22	2058/4	35	44	1755	10001	manipulační plocha	ostatní plocha	OBEC RUDÍKOV č.p. 2, 67505 Rudíkov				Nejsou evidována žádná omezení.	SO 101 SO 401	ne
23	2058/6	126	85	400	46	jiná plocha	ostatní plocha	SJM Chromý Otta a Chromá Jaroslava č.p. 153, 67505 Rudíkov				Nejsou evidována žádná omezení.	SO 101	ano
24	2179/1	146	117	1665	99		orná půda	Jaša František, č. p. 190, 67505 Rudíkov Jašová Romana, č. p. 190, 67505 Rudíkov	zemědělský půdní fond	73211 1665		Nejsou evidována žádná omezení.	SO 101	ne
25	2193/7	0	49	49	557	ostatní komunikace	ostatní plocha	NORUNEX s.r.o., Tučkova 779/8, Veveří, 60200 Brno				Nejsou evidována žádná omezení.	SO 101	ne
26	119/2	335	164	1126	557		orná půda	NORUNEX s.r.o., Tučkova 779/8, Veveří, 60200 Brno	zemědělský půdní fond	73211 1126		Nejsou evidována žádná omezení.	SO 101	ne
27	2269	8	15	1871	10001	ostatní komunikace	ostatní plocha	OBEC RUDÍKOV č.p. 2, 67505 Rudíkov				Nejsou evidována žádná omezení.	SO 101	ne
28	2058/1	0	124	1005	142	jiná plocha	ostatní plocha	Dobrovolný Pavel č.p. 24, 67505 Rudíkov				Nejsou evidována žádná omezení.	SO 101	ano
29	119/3	159	145	3949	134		orná půda	Langová Svatava Valoušková 576/13, Bystřc, 63500 Brno	zemědělský půdní fond	73211 3949		Nejsou evidována žádná omezení.	SO 101 SO 493	ano
30								neobsazeno						
31								neobsazeno						
32	2180	315	130	2272	134		orná půda	Langová Svatava Valoušková 576/13, Bystřc, 63500 Brno	zemědělský půdní fond	73211 2272		Nejsou evidována žádná omezení.	SO 101	ne
33	113	63	27	537	330		orná půda	Horký Jaroslav Třída Čs. armády 165, Veselí nad Lužnicí II, 39181 Veselí nad Lužnicí 1/2 Lysá Marie Váňovská 916/46, 58901 Třešť 1/2	zemědělský půdní fond	73211 537		Nejsou evidována žádná omezení.	SO 101	ne
341	105/1	8	61	2113	10001	nepłodná půda	ostatní plocha	OBEC RUDÍKOV č.p. 2, 67505 Rudíkov				Nejsou evidována žádná omezení.	SO 101	ne
342	105/2	20	188	2759	146	nepłodná půda	ostatní plocha	Římskokatolická farnost Rudíkov, č. p. 1, 67505 Rudíkov				Nejsou evidována žádná omezení.	SO 101	ne
35	108	201	246	1606	458		orná půda	Pažourek František Mgr., č. p. 7, 67505 Rudíkov	zemědělský půdní fond	73211 1606			SO 101	ne
36	117/4	0	25	122	10001		orná půda	OBEC RUDÍKOV č.p. 2, 67505 Rudíkov	zemědělský půdní fond	73211 122		Nejsou evidována žádná omezení.	SO 101	ne
37	117/3	0	21	46	10001		orná půda	OBEC RUDÍKOV č.p. 2, 67505 Rudíkov	zemědělský půdní fond	73211 46		Nejsou evidována žádná omezení.	SO 101	ne
38	2216/2	0	15	813	10001	ostatní komunikace	ostatní plocha	OBEC RUDÍKOV č.p. 2, 67505 Rudíkov				Nejsou evidována žádná omezení.	SO 101	ne
39	109	218	249	1558	458		orná půda	Pažourek František Mgr., č. p. 7, 67505 Rudíkov	zemědělský půdní fond	73211 1257 76811 301		Nejsou evidována žádná omezení.	SO 101	ne
40	104/4	0	32	1517	10001	hřbitov, urnový háj	ostatní plocha	OBEC RUDÍKOV č.p. 2, 67505 Rudíkov				Nejsou evidována žádná omezení.	SO 101 SO 501.2	ne
41	110	0	82	148	458		orná půda	Pažourek František Mgr., č. p. 7, 67505 Rudíkov	zemědělský půdní fond	76811 54 73211 94		Nejsou evidována žádná omezení.	SO 101	ne
42	104/3	0	6	934	10001	hřbitov, urnový háj	ostatní plocha	OBEC RUDÍKOV č.p. 2, 67505 Rudíkov				Nejsou evidována žádná omezení.	SO 101	ne
43	102	0	23	715	10001	ostatní komunikace	ostatní plocha	OBEC RUDÍKOV č.p. 2, 67505 Rudíkov				Nejsou evidována žádná omezení.	SO 101	ne
44	214	91	102	5338	10001		ostatní plocha	OBEC RUDÍKOV č.p. 2, 67505 Rudíkov		76811 5338		Nejsou evidována žádná omezení.	SO 101	ne
45	212	29	39	486	318		orná půda	Tomancová Dana č.p. 172, 67505 Rudíkov 1/2 Voborný Miloš Ing. č.p. 27, 67505 Rudíkov 1/2	zemědělský půdní fond	76811 486		Nejsou evidována žádná omezení.	SO 101	ne

Položka	Parcelní číslo dle KN	Zábor Trvalý (m2)	Zábor Dočasný do 1 roku (m2)	Výměra m²	Číslo LV	způsob využití	druh pozemku	Vlastnické právo	Způsob ochrany nemovitosti	Seznam BPEJ BPEJ výměra	BPEJ výměra	Omezení vlastnického práva	Stavební objekt	Kácení
46	213	34	69	103	50		orná půda	Kotačka František č.p. 11, 67505 Rudíkov 1/2 Kotačková Marie č.p. 11, 67505 Rudíkov 1/2	zemědělský půdní fond	76811 103		Nejsou evidována žádná omezení.	SO 101	ne
47	151/20	0	16	425	10001		orná půda	OBEC RUDÍKOV č.p. 2, 67505 Rudíkov	zemědělský půdní fond	76811 425		Nejsou evidována žádná omezení.	SO 101	ne
48	2275/30	0	26	26	10001	koryto vodního toku umělé	vodní plocha	OBEC RUDÍKOV č.p. 2, 67505 Rudíkov				Nejsou evidována žádná omezení.	SO 101	ne
49	2275/37	0	36	115	10001	koryto vodního toku umělé	vodní plocha	OBEC RUDÍKOV č.p. 2, 67505 Rudíkov				Nejsou evidována žádná omezení.	SO 101	ne
50	2275/20	0	14	14	402	koryto vodního toku umělé	vodní plocha	Liber, družstvo vlastníků č.p. 266, 67505 Rudíkov				zástavní právo smluvní	SO 101	ne
51	368/49	0	52	89	402		orná půda	Liber, družstvo vlastníků č.p. 266, 67505 Rudíkov	zemědělský půdní fond	73201 17 76811 72		zástavní právo smluvní	SO 101	ne
52	2219/5	97	80	228	10001	neplodná půda	ostatní plocha	OBEC RUDÍKOV č.p. 2, 67505 Rudíkov				Nejsou evidována žádná omezení.	SO 101	ne
53	310	180	155	1863	106		orná půda	Horká Pavla, č. p. 15, 67505 Vlčatín	zemědělský půdní fond	73201 1497 76811 196 76701 170		Nejsou evidována žádná omezení.	SO 101	ano
54	311	9	9	49	106		orná půda	Horká Pavla, č. p. 15, 67505 Vlčatín	zemědělský půdní fond	76701 49		Nejsou evidována žádná omezení.	SO 101	ne
55	312	8	8	46	57		orná půda	Komínek Alois č.p. 200, 67505 Rudíkov	zemědělský půdní fond	76701 46		Nejsou evidována žádná omezení.	SO 101	ne
56	335/1	0	102	1216	402		orná půda	Liber, družstvo vlastníků č.p. 266, 67505 Rudíkov	zemědělský půdní fond	76701 866 73201 350		zástavní právo smluvní	SO 101	ne
57	335/3	0	60	60	402		orná půda	Liber, družstvo vlastníků č.p. 266, 67505 Rudíkov	zemědělský půdní fond	76701 60		zástavní právo smluvní	SO 101	ne
58	368/45	0	17	17	402		orná půda	Liber, družstvo vlastníků č.p. 266, 67505 Rudíkov	zemědělský půdní fond	76701 17		zástavní právo smluvní	SO 101	ne
59	313/1	125	98	378	57		orná půda	Komínek Alois č.p. 200, 67505 Rudíkov	zemědělský půdní fond	76701 378		Nejsou evidována žádná omezení.	SO 101	ano
60	333/1	5	41	868	402		orná půda	Liber, družstvo vlastníků č.p. 266, 67505 Rudíkov	zemědělský půdní fond	76701 868		zástavní právo smluvní	SO 101	ne
61								neobsazeno					SO 101	ne
621	304/1	10	28	368	57		orná půda	Komínek Alois č.p. 200, 67505 Rudíkov	zemědělský půdní fond	76701 368		Nejsou evidována žádná omezení.	SO 101	ne
622	304/2	62	20	221	448		orná půda	Kotačka Jan Ing. č.p. 85, 67505 Rudíkov	zemědělský půdní fond	76701 221		Nejsou evidována žádná omezení.	SO 101	ne
623	313/3	2	0	2	448		orná půda	Kotačka Jan Ing. č.p. 85, 67505 Rudíkov	zemědělský půdní fond	76701 2		Nejsou evidována žádná omezení.	SO 101	ne
63	314	28	32	136	160		orná půda	Vaněk Jaroslav MUDr. Slovenská 2883/4, Hranice, 73301 Karviná	zemědělský půdní fond	76701 136		Nejsou evidována žádná omezení.	SO 101	ne
64	315	23	114	2111	160		orná půda	Vaněk Jaroslav MUDr. Slovenská 2883/4, Hranice, 73301 Karviná	zemědělský půdní fond	76701 2111		Nejsou evidována žádná omezení.	SO 101	ne
65	242/21	83	268	2176	448	jiná plocha	ostatní plocha	Kotačka Jan Ing. č.p. 85, 67505 Rudíkov				zástavní právo smluvní	SO 101	ne
66	302/1	10	38	72	57		orná půda	Komínek Alois č.p. 200, 67505 Rudíkov	zemědělský půdní fond	76701 72		Nejsou evidována žádná omezení.	SO 101	ne
67	220	209	181	1522	448	manipulační plocha	ostatní plocha	Kotačka Jan Ing. č.p. 85, 67505 Rudíkov				zástavní právo smluvní	SO 101	ne
68	242/2	0	191	191	381	silnice	ostatní plocha	Kraj Vysočina Žižkova 1882/57, 58733 Jihlava Hospodaření se svěřeným majetkem kraje Krajská správa a údržba silnic Vysočiny, příspěvková organizace Kosovská 1122/16, 58601 Jihlava				Nejsou evidována žádná omezení.	SO 101	ne
69	242/3	0	28	1391	448	ostatní komunikace	ostatní plocha	Kotačka Jan Ing. č.p. 85, 67505 Rudíkov				Věcné břemeno chůze a jízdy věcné břemeno užívání Zástavní právo smluvní	SO 101	ne
70	242/23	135	52	1230	448	ostatní komunikace	ostatní plocha	Kotačka Jan Ing. č.p. 85, 67505 Rudíkov				zástavní právo smluvní	SO 101	ne
71	301	79	128	1105	57		orná půda	Komínek Alois č.p. 200, 67505 Rudíkov	zemědělský půdní fond	73211 159 76701 946		Nejsou evidována žádná omezení.	SO 101	ne

Polozka	Parcelní číslo dle KN	Zábor Trvalý (m2)	Zábor Dočasný do 1 roku (m2)	Výměra m²	Číslo LV	způsob využití	druh pozemku	Vlastnické právo	Způsob ochrany nemovitosti	Seznam BPEJ BPEJ výměra	BPEJ výměra	Omezení vlastnického práva	Stavební objekt	Kácení
72	242/22	599	173	7076	448		orná půda	Kotačka Jan Ing. č.p. 85, 67505 Rudíkov	zemědělský půdní fond	73211 7283		Nejsou evidována žádná omezení.	SO 101	ano
73	221/2	261	339	4566	402		orná půda	Liber, družstvo vlastníků č.p. 266, 67505 Rudíkov	zemědělský půdní fond	73211 1234 76701 3332		zástavní právo smluvní	SO 101	ne
74	242/16	324	285	11652	448	rybník	vodní plocha	Kotačka Jan Ing. č.p. 85, 67505 Rudíkov				Nejsou evidována žádná omezení.	SO 101	ne
75	232/2	0	21	21	60000	koryto vodního toku umělé	vodní plocha	Česká republika Příslušnost hospodařit s majetkem státu Úřad pro zastupování státu ve věcech majetkových Rašínovo nábřeží 390/42, Nové Město, 12800 Praha 2				Nejsou evidována žádná omezení.	SO 101	ne
76	368/28	23	28	641	402		orná půda	Liber, družstvo vlastníků č.p. 266, 67505 Rudíkov	zemědělský půdní fond	76701 641		zástavní právo smluvní	SO 101	ne
77	363/14	0	21	214	402	koryto vodního toku umělé	vodní plocha	Liber, družstvo vlastníků č.p. 266, 67505 Rudíkov				zástavní právo smluvní	SO 101	ne
78	363/21	0	64	64	60000	koryto vodního toku umělé	vodní plocha	Česká republika Příslušnost hospodařit s majetkem státu Úřad pro zastupování státu ve věcech majetkových Rašínovo nábřeží 390/42, Nové Město, 12800 Praha 2				Nejsou evidována žádná omezení.	SO 101	ne
79	376/44	19	49	1279	402		orná půda	Liber, družstvo vlastníků č.p. 266, 67505 Rudíkov	zemědělský půdní fond	76701 1279		zástavní právo smluvní	SO 101	ne
80	223	0	8	2997	402		orná půda	Liber, družstvo vlastníků č.p. 266, 67505 Rudíkov	zemědělský půdní fond	75011 2376 76701 621		zástavní právo smluvní	SO 101	ne
81	259/11	513	229	6270	448		orná půda	Kotačka Jan Ing. č.p. 85, 67505 Rudíkov	zemědělský půdní fond	75011 6212 76701 58		Nejsou evidována žádná omezení.	SO 101	ano
82								neobsazeno						
83								neobsazeno						
84	227/2	11	38	1565	402		orná půda	Liber, družstvo vlastníků č.p. 266, 67505 Rudíkov	zemědělský půdní fond	75011 1565		zástavní právo smluvní	SO 101	ne
85	362/2	27	20	269	402	nepłodná půda	ostatní plocha	Liber, družstvo vlastníků č.p. 266, 67505 Rudíkov				zástavní právo smluvní	SO 101	ne
86	376/42	10	6	118	402		orná půda	Liber, družstvo vlastníků č.p. 266, 67505 Rudíkov	zemědělský půdní fond	75011 118		zástavní právo smluvní	SO 101	ne
87	225	3	4	228	402	manipulační plocha	ostatní plocha	Liber, družstvo vlastníků č.p. 266, 67505 Rudíkov				zástavní právo smluvní	SO 101	ne
88	227/1	608	196	3452	402		orná půda	Liber, družstvo vlastníků č.p. 266, 67505 Rudíkov	zemědělský půdní fond	75011 112 72901 127 73201 3213		zástavní právo smluvní	SO 101	ne
89	230/2	19	0	191	448	nepłodná půda	ostatní plocha	Kotačka Jan Ing. č.p. 85, 67505 Rudíkov				Nejsou evidována žádná omezení.	SO 101 SO 112	ne
90	231/5	599	0	679	448	nepłodná půda	ostatní plocha	Kotačka Jan Ing. č.p. 85, 67505 Rudíkov				Nejsou evidována žádná omezení.	SO 101 SO 801 SO 112	ano
91	230/1	145	0	493	448	nepłodná půda	ostatní plocha	Kotačka Jan Ing. č.p. 85, 67505 Rudíkov				Nejsou evidována žádná omezení.	SO 101 SO 112	ne
92	2250/3	0	1301	8293	381	silnice	ostatní plocha	Kraj Vysočina Žizkova 1882/57, 58733 Jihlava Hospodaření se svěřeným majetkem kraje Krajská správa a údržba silnic Vysočiny, příspěvková organizace Kosovská 1122/16, 58601 Jihlava				Věcné břemeno (podle listiny)	SO 101 SO 801 SO 112	ne
922	259/2	0	2	709	44		orná půda	Bernátová Simona Mgr. č.p. 32, 67505 Rudíkov	zemědělský půdní fond	73201 56 75011 653		Nejsou evidována žádná omezení.	SO 101	ne
923	252	0	21	349	44		orná půda	Bernátová Simona Mgr. č.p. 32, 67505 Rudíkov	zemědělský půdní fond	73201 163 75011 186		Nejsou evidována žádná omezení.	SO 101 SO 112	ne
93	255	199	0	9970	456		orná půda	Bernat Zdeněk Ing. č.p. 220, 67505 Rudíkov 1/2 Bernátová Simona Mgr. č.p. 32, 67505 Rudíkov 1/4	zemědělský půdní fond	73201 9970		Nejsou evidována žádná omezení.	SO 101 SO 112	ne
94	228	220	0	788	402		orná půda	Liber, družstvo vlastníků č.p. 266, 67505 Rudíkov	zemědělský půdní fond	73201 788		zástavní právo smluvní	SO 101 SO 112	ne
95	229	57	0	176	448	nepłodná půda	ostatní plocha	Kotačka Jan Ing. č.p. 85, 67505 Rudíkov				Nejsou evidována žádná omezení.	SO 101 SO 112	ne

Polozka	Parcelní číslo dle KN	Zábor Trvalý (m2)	Zábor Dočasný do 1 roku (m2)	Výměra m²	Číslo LV	způsob využití	druh pozemku	Vlastnické právo	Způsob ochrany nemovitosti	Seznam BPEJ BPEJ výměra	BPEJ výměra	Omezení vlastnického práva	Stavební objekt	Kácení
96	226	96	24	138	402	manipulační plocha	ostatní plocha	Liber, družstvo vlastníků č.p. 266, 67505 Rudíkov				zástavní právo smluvní	SO 101	ne
97	508	87	89	3985	148		orná půda	Jaša Jan č.p. 110, 67505 Rudíkov	zemědělský půdní fond	72901 3985		Nejsou evidována žádná omezení.	SO 101	ne
98	289	0	120	10543	148		orná půda	Jaša Jan č.p. 110, 67505 Rudíkov	zemědělský půdní fond	72901 2228 73201 8315		Nejsou evidována žádná omezení.	SO 101 SO 112	ne
99	263/13	138	0	138	381		orná půda	Kraj Vysočina Žižkova 1882/57, 58733 Jihlava Hospodaření se svěřeným majetkem kraje Krajská správa a údržba silnic Vysočiny, příspěvková organizace Kosovská 1122/16, 58601 Jihlava	zemědělský půdní fond	72901 138		Nejsou evidována žádná omezení.	SO 101	ne
100	509	46	97	486	148		orná půda	Jaša Jan č.p. 110, 67505 Rudíkov	zemědělský půdní fond	72901 486		Nejsou evidována žádná omezení.	SO 101	ne
101	263/12	327	0	327	381		orná půda	Kraj Vysočina Žižkova 1882/57, 58733 Jihlava Hospodaření se svěřeným majetkem kraje Krajská správa a údržba silnic Vysočiny, příspěvková organizace Kosovská 1122/16, 58601 Jihlava	zemědělský půdní fond	72901 327		Nejsou evidována žádná omezení.	SO 101	ne
102	285	0	77	28362	402		orná půda	Liber, družstvo vlastníků č.p. 266, 67505 Rudíkov	zemědělský půdní fond	72901 967 73201 27395		zástavní právo smluvní	SO 101	ne
103	263/29	0	56	6210	402		orná půda	Liber, družstvo vlastníků č.p. 266, 67505 Rudíkov	zemědělský půdní fond	72901 319 73201 5891		zástavní právo smluvní	SO 101	ne
104	506	0	8	8794	148		orná půda	Jaša Jan č.p. 110, 67505 Rudíkov	zemědělský půdní fond	72901 8794		Nejsou evidována žádná omezení.	SO 101	ne
105	376/29	0	255	10899	148		orná půda	Jaša Jan č.p. 110, 67505 Rudíkov	zemědělský půdní fond	72901 10899		Nejsou evidována žádná omezení.	SO 101	ne
106	263/11	102	0	102	381		orná půda	Kraj Vysočina Žižkova 1882/57, 58733 Jihlava Hospodaření se svěřeným majetkem kraje Krajská správa a údržba silnic Vysočiny, příspěvková organizace Kosovská 1122/16, 58601 Jihlava	zemědělský půdní fond	72901 102		Nejsou evidována žádná omezení.	SO 101	ne
107	263/30	0	22	3278	168		orná půda	SJM Večeřa Jiří a Večeřová Ludmila č.p. 21, 67505 Rudíkov 1/2 Večeřová Ludmila č.p. 21, 67505 Rudíkov 1/4	zemědělský půdní fond	72901 40 73201 3238		Nejsou evidována žádná omezení.	SO 101	ne
108	263/10	101	0	101	381		orná půda	Kraj Vysočina Žižkova 1882/57, 58733 Jihlava Hospodaření se svěřeným majetkem kraje Krajská správa a údržba silnic Vysočiny, příspěvková organizace Kosovská 1122/16, 58601 Jihlava	zemědělský půdní fond	72901 90 73201 11		Nejsou evidována žádná omezení.	SO 101	ne
109	263/31	0	13	3332	103		orná půda	Buršík Filip č.p. 173, 67505 Rudíkov 1/2 Buršíková Alena č.p. 173, 67505 Rudíkov 1/4	zemědělský půdní fond	73201 3332		Nejsou evidována žádná omezení.	SO 101	ne
110	263/9	98	0	98	381		orná půda	Kraj Vysočina Žižkova 1882/57, 58733 Jihlava Hospodaření se svěřeným majetkem kraje Krajská správa a údržba silnic Vysočiny, příspěvková organizace Kosovská 1122/16, 58601 Jihlava	zemědělský půdní fond	72901 79 73201 19		Nejsou evidována žádná omezení.	SO 101	ne
111	263/32	0	11	3128	178		orná půda	Molák Jaroslav č.p. 74, 67505 Rudíkov	zemědělský půdní fond	73201 3128		Nejsou evidována žádná omezení.	SO 101	ne
112	263/8	158	0	158	381		orná půda	Kraj Vysočina Žižkova 1882/57, 58733 Jihlava Hospodaření se svěřeným majetkem kraje Krajská správa a údržba silnic Vysočiny, příspěvková organizace Kosovská 1122/16, 58601 Jihlava	zemědělský půdní fond	72901 115 73201 43		Nejsou evidována žádná omezení.	SO 101	ne
113	263/28	0	20	7674	142		orná půda	Dobrovolný Pavel č.p. 24, 67505 Rudíkov	zemědělský půdní fond	73201 7674		Nejsou evidována žádná omezení.	SO 101	ne
114	2250/9	0	148	148	148	ostatní komunikace	ostatní plocha	Jaša Jan č.p. 110, 67505 Rudíkov				Nejsou evidována žádná omezení.	SO 101	ne

Polozka	Parcelní číslo dle KN	Zábor Trvalý (m2)	Zábor Dočasný do 1 roku (m2)	Výměra m²	Číslo LV	způsob využití	druh pozemku	Vlastnické právo	Způsob ochrany nemovitosti	Seznam BPEJ BPEJ výměra	BPEJ výměra	Omezení vlastnického práva	Stavební objekt	Kácení
115	263/7	86	0	86	381		orná půda	Kraj Vysočina Žižkova 1882/57, 58733 Jihlava Hospodaření se svěřeným majetkem kraje Krajská správa a údržba silnic Vysočiny, příspěvková organizace Kosovská 1122/16, 58601 Jihlava	zemědělský půdní fond	72901 51 73201 35		Nejsou evidována žádná omezení.	SO 101	ne
116	263/27	0	19	4443	134		orná půda	Langová Svatava Valouškova 576/13, Bystřc, 63500 Brno	zemědělský půdní fond	73201 4443		Nejsou evidována žádná omezení.	SO 101	ne
117	263/6	49	0	49	381		orná půda	Kraj Vysočina Žižkova 1882/57, 58733 Jihlava Hospodaření se svěřeným majetkem kraje Krajská správa a údržba silnic Vysočiny, příspěvková organizace Kosovská 1122/16, 58601 Jihlava	zemědělský půdní fond	72901 27 73201 22		Nejsou evidována žádná omezení.	SO 101	ne
118	263/26	0	107	23017	180		orná půda	Uchytíl Jan č.p. 41, 67505 Přeckov	zemědělský půdní fond	73201 23017		Nejsou evidována žádná omezení.	SO 101	ne
119	376/4	0	2	319	148	ostatní komunikace	ostatní plocha	Jaša Jan č.p. 110, 67505 Rudíkov				Nejsou evidována žádná omezení.	SO 101	ne
120	376/5	0	12	139	148	ostatní komunikace	ostatní plocha	Jaša Jan č.p. 110, 67505 Rudíkov				Nejsou evidována žádná omezení.	SO 101	ne
121	376/31	0	171	13927	148		orná půda	Jaša Jan č.p. 110, 67505 Rudíkov	zemědělský půdní fond	72901 13927		Nejsou evidována žádná omezení.	SO 101	ne
122	2250/10	114	37	151	180	ostatní komunikace	ostatní plocha	Uchytíl Jan č.p. 41, 67505 Přeckov				Nejsou evidována žádná omezení.	SO 101	ne
123	2250/13	109	91	372	148	ostatní komunikace	ostatní plocha	Jaša Jan č.p. 110, 67505 Rudíkov				Nejsou evidována žádná omezení.	SO 101	ne
124	515/4	44	0	44	148		trvalý travní porost	Jaša Jan č.p. 110, 67505 Rudíkov	zemědělský půdní fond	72901 6 73201 38		Nejsou evidována žádná omezení.	SO 101	ne
125	515/3	194	0	194	537	neploďná půda	ostatní plocha	Jaša Vit, č. p. 110, 67505 Rudíkov				Věcné břemeno (podle listiny)	SO 101	ne
126	516/1	90	0	90	537	neploďná půda	ostatní plocha	Jaša Vit, č. p. 110, 67505 Rudíkov				Nejsou evidována žádná omezení.	SO 101	ne
127	2222/2	26	0	26	10001	ostatní komunikace	ostatní plocha	OBEC RUDÍKOV č.p. 2, 67505 Rudíkov				Nejsou evidována žádná omezení.	SO 101	ne
128	520/2	0	93	166	537	neploďná půda	ostatní plocha	Jaša Vit, č. p. 110, 67505 Rudíkov				Nejsou evidována žádná omezení.	SO 101	ne
129	376/28	20	91	5427	537		orná půda	Jaša Vit, č. p. 110, 67505 Rudíkov	zemědělský půdní fond	72901 5041 73201 386		Nejsou evidována žádná omezení.	SO 101	ne
130	376/51	0	6	704	10001		orná půda	OBEC RUDÍKOV č.p. 2, 67505 Rudíkov	zemědělský půdní fond	73201 121 72901 583		Nejsou evidována žádná omezení.	SO 101	ne
131	376/33	0	26	685	159		orná půda	Kašpar Stanislav, č. p. 147, 67505 Rudíkov	zemědělský půdní fond	73201 674 72901 11		Nejsou evidována žádná omezení.	SO 101	ne
132	519/1	0	38	519	159		lesní pozemek	Kašpar Stanislav, č. p. 147, 67505 Rudíkov	pozemek určený k plnění funkcí lesa			Nejsou evidována žádná omezení.	SO 101	ne
133	2250/11	0	102	837	537	ostatní komunikace	ostatní plocha	Jaša Vit, č. p. 110, 67505 Rudíkov				Věcné břemeno (podle listiny)	SO 101	ne
134								neobsazeno					SO 101	ne
135	517/4	0	2	162	159		lesní pozemek	Kašpar Stanislav, č. p. 147, 67505 Rudíkov	pozemek určený k plnění funkcí lesa			Nejsou evidována žádná omezení.	SO 101	ne
136	517/8	0	35	460	159		lesní pozemek	Kašpar Stanislav, č. p. 147, 67505 Rudíkov	pozemek určený k plnění funkcí lesa			Nejsou evidována žádná omezení.	SO 101	ne
137	517/9	0	33	1018	159		lesní pozemek	Kašpar Stanislav, č. p. 147, 67505 Rudíkov	pozemek určený k plnění funkcí lesa			Nejsou evidována žádná omezení.	SO 101	ne
138	536/3	57	0	266	10001	ostatní komunikace	ostatní plocha	OBEC RUDÍKOV č.p. 2, 67505 Rudíkov				Nejsou evidována žádná omezení.	SO 101	ne
139	537/2	54	98	717	181		lesní pozemek	Náhlik Josef č.p. 15, 67505 Přeckov	pozemek určený k plnění funkcí lesa			Nejsou evidována žádná omezení.	SO 101	ne

Položka	Parcelní číslo dle KN	Zábor Trvalý (m2)	Zábor Dočasný do 1 roku (m2)	Výměra m²	Číslo LV	způsob využití	druh pozemku	Vlastnické právo	Způsob ochrany nemovitosti	Seznam BPEJ BPEJ výměra	BPEJ výměra	Omezení vlastnického práva	Stavební objekt	Kácení
140	263/20	130	79	7870	181		orná půda	Náhlík Josef č.p. 15, 67505 Překov	zemědělský půdní fond	72901 945 73241 1750 73211 5175		Nejsou evidována žádná omezení.	SO 101	ne
141	2225	45	116	1341	10001	ostatní komunikace	ostatní plocha	OBEC RUDÍKOV č.p. 2, 67505 Rudíkov				Nejsou evidována žádná omezení.	SO 101	ne
142	2285	0	111	934	381	silnice	ostatní plocha	Kraj Vysočina Žižkova 1882/57, 58733 Jihlava Hospodaření se svěřeným majetkem kraje Krajská správa a údržba silnic Vysočiny, příspěvková organizace Kosovská 1122/16, 58601 Jihlava				Nejsou evidována žádná omezení.	SO 101	ne
								neobsazeno						
201	2250/7	24	40	252	153	ostatní komunikace	ostatní plocha	Jašová Věra č.p. 14, 67505 Rudíkov				Nejsou evidována žádná omezení.	SO 101	ne
202	2181/4	28	127	2727	168		orná půda	SJM Večeřa Jiří a Večeřová Ludmila č.p. 21, 67505 Rudíkov 1/2 Večeřová Ludmila č.p. 21, 67505 Rudíkov 1/4	zemědělský půdní fond	75001 12 73211 2752		Nejsou evidována žádná omezení.	SO 101	ne
203	2181/11	0	15	5475	54		orná půda	Hrabánek Jan, č. p. 209, 67505 Rudíkov 1/2 Hrabánková Jarmila, č. p. 209, 67505 Rudíkov 1/2	zemědělský půdní fond	73211 4449 75011 1026		Nejsou evidována žádná omezení.	SO 101	ne
204	2193/8	0	17	79	134	ostatní komunikace	ostatní plocha	Langová Svatava Valouškova 576/13, Bystřc, 63500 Brno				Nejsou evidována žádná omezení.	SO 101	ne
205	107/1	0	1	210	10001	nepłodná půda	ostatní plocha	OBEC RUDÍKOV č.p. 2, 67505 Rudíkov				Nejsou evidována žádná omezení.	SO 101	ne
206	2275/38	0	108	108	60000	koryto vodního toku umělé	vodní plocha	Česká republika Příslušnost hospodařit s majetkem státu Úřad pro zastupování státu ve věcech majetkových Rašínovo nábřeží 390/42, Nové Město, 12800 Praha 2				Nejsou evidována žádná omezení.	SO 101	ne
207	337	0	50	1816	402		orná půda	Liber, družstvo vlastníků č.p. 266, 67505 Rudíkov	zemědělský půdní fond	76811 5 73201 1811		zástavní právo smluvní	SO 101	ne
208	336	0	64	119	402		orná půda	Liber, družstvo vlastníků č.p. 266, 67505 Rudíkov	zemědělský půdní fond	73201 119		zástavní právo smluvní	SO 101	ne
209	2219/4	0	21	265	10001	ostatní komunikace	ostatní plocha	OBEC RUDÍKOV č.p. 2, 67505 Rudíkov				Nejsou evidována žádná omezení.	SO 101	ne
210	2267/2	0	7565	7565	381	silnice	ostatní plocha	Kraj Vysočina Žižkova 1882/57, 58733 Jihlava Hospodaření se svěřeným majetkem kraje Krajská správa a údržba silnic Vysočiny, příspěvková organizace Kosovská 1122/16, 58601 Jihlava				Věcné břemeno (podle listiny)	SO 101	ne
211	2267/3	0	11878	11878	381	silnice	ostatní plocha	Kraj Vysočina Žižkova 1882/57, 58733 Jihlava Hospodaření se svěřeným majetkem kraje Krajská správa a údržba silnic Vysočiny, příspěvková organizace Kosovská 1122/16, 58601 Jihlava				Věcné břemeno (podle listiny)	SO 101	ne
212	376/43	1	1	99	402		orná půda	Liber, družstvo vlastníků č.p. 266, 67505 Rudíkov	zemědělský půdní fond	73201 77 75011 22		zástavní právo smluvní	SO 101	ne
213	519/2	0	4	4	159		lesní pozemek	Kašpar Stanislav, č. p. 147, 67505 Rudíkov	pozemek určený k plnění funkcí lesa			Nejsou evidována žádná omezení.	SO 101	ne
214	2250/12	13	35	613	10002	silnice	ostatní plocha	Česká republika Příslušnost hospodařit s majetkem státu Státní pozemkový úřad Husinecká 1024/11a, Žižkov, 13000 Praha 3					SO 101	ne
215	536/2	8	64	4906	181		lesní pozemek	Náhlík Josef č.p. 15, 67505 Překov	pozemek určený k plnění funkcí lesa			Nejsou evidována žádná omezení.	SO 101	ne
216	2024/2	0	22	114	580	nepłodná půda	ostatní plocha	Kraj Vysočina, Žižkova 1882/57, 58601 Jihlava				Nejsou evidována žádná omezení.	SO 101	ne
217	105/4	0	18	148	60000	nepłodná půda	ostatní plocha	ČR, Úřad pro zastupování státu ve věcech majetkových				Nejsou evidována žádná omezení.	SO 101	ne

dotčené parcely

dle čísla položky

k.ú. Trnava u Třebíče

II/360 k.ú. Trnava u Třebíče stav k 8/2018														
STAVBOU DOTČENÉ PARCELY														
katastrální území:					Trnava u Třebíče 768286									
Položka	Parcelní číslo dle KN	Zábor Trvalý (m2)	Zábor Dočasný do 1 roku (m2)	Vyměra m²	Číslo LV	způsob využití	druh pozemku	Vlastnické právo	Způsob ochrany nemovitosti	Seznam BPEJ BPEJ výměra	BPEJ výměra	Omezení vlastnického práva	Stavební objekt	Kácení
143	5139	0	53	179	10001	jiná plocha	ostatní plocha	OBEC TRNAVA 67401 Trnava				Nejsou evidována žádná omezení.	SO 101	ne
144	5554	1499	0	1499	354	silnice	ostatní plocha	Kraj Vysočina, Žižkova 1882/57, 58601 Jihlava				Nejsou evidována žádná omezení.	SO 101	ne
145	5141	914	231	3018	120		orná půda	Rybniček Antonín, č. p. 158, 67401 Trnava	zemědělský půdní fond	72901 3018		Nejsou evidována žádná omezení.	SO 101 SO 121	ne
146	5138	748	241	4091	120		orná půda	Rybniček Antonín, č. p. 158, 67401 Trnava	zemědělský půdní fond	72901 3581 76701 510		Nejsou evidována žádná omezení.	SO 101 SO 121	ne
147	5414/2	75	15588	15663	354	silnice	ostatní plocha	Kraj Vysočina Žižkova 1882/57, 58733 Jihlava Hospodaření se svěřeným majetkem kraje Krajská správa a údržba silnic Vysočiny, příspěvková organizace Kosovská 1122/16, 58601 Jihlava				Nejsou evidována žádná omezení.	SO 101 SO 801 SO 102	ano
148	5131	0	18	890	120		orná půda	Rybniček Antonín, č. p. 158, 67401 Trnava	zemědělský půdní fond	76701 890		Nejsou evidována žádná omezení.	SO 101 SO 102	ne
149	5142	509	69	850	120		trvalý travní porost	Rybniček Antonín, č. p. 158, 67401 Trnava	zemědělský půdní fond	72901 341 76701 509		Nejsou evidována žádná omezení.	SO 101 SO 113 SO 102	ne
150	5143	52	42	516	120	jiná plocha	ostatní plocha	Rybniček Antonín, č. p. 158, 67401 Trnava				Nejsou evidována žádná omezení.	SO 102 SO 113	ne
151														ne
152														ne
153	2960/1	93	0	7128	149		trvalý travní porost	Mikyska Vladimír č.p. 87, 67505 Rudíkov	zemědělský půdní fond	72901 5009 73201 2118 76701 1		Nejsou evidována žádná omezení.	SO 102 SO 113	ne
154	5144	0	694	15840	354	silnice	ostatní plocha	Kraj Vysočina Žižkova 1882/57, 58733 Jihlava Hospodaření se svěřeným majetkem kraje Krajská správa a údržba silnic Vysočiny, příspěvková organizace Kosovská 1122/16, 58601 Jihlava				Nejsou evidována žádná omezení.	SO 102 SO 113	ne
155	5426	255	0	660	10001	ostatní komunikace	ostatní plocha	OBEC TRNAVA 67401 Trnava				Nejsou evidována žádná omezení.	SO 102 SO 113	ne
156	5201	214	0	1866	640	nepločná půda	ostatní plocha	Hejtmánková Miroslava Nad Lešem 282/6, Stařečka, 67401 Třebíč				Nejsou evidována žádná omezení.	SO 102 SO 113	ne
157	5202	0	534	534	354	jiná plocha	ostatní plocha	Kraj Vysočina Žižkova 1882/57, 58733 Jihlava Hospodaření se svěřeným majetkem kraje Krajská správa a údržba silnic Vysočiny, příspěvková organizace Kosovská 1122/16, 58601 Jihlava				Nejsou evidována žádná omezení.	SO 102 SO 113	ne
158	5130	0	144	19030	614	rybník	vodní plocha	Rybářství Kolář, a.s., č. p. 1, 37872 Písečné				Nejsou evidována žádná omezení.	SO 102	ne
159	5126	150	1367	1517	354	nepločná půda	ostatní plocha	Kraj Vysočina Žižkova 1882/57, 58733 Jihlava Hospodaření se svěřeným majetkem kraje Krajská správa a údržba silnic Vysočiny, příspěvková organizace Kosovská 1122/16, 58601 Jihlava				Nejsou evidována žádná omezení.	SO 102 SO 801	ne
160	5203	836	99	23559	845	jiná plocha	ostatní plocha	Klíma Josef Ing. Josefa Suka 421/48, Tyn, 67401 Třebíč					SO 102	ne
161	5223	6061	1788	28884	85		orná půda	Novotná-Hanzalová Dagmar č.p. 70, 67501 Smrk 1/2 Novotný-Hanzal Miroslav č.p. 70, 67501 Smrk 1/4	zemědělský půdní fond	72901 28570 73201 63 75001 140 76811 111		Nejsou evidována žádná omezení.	SO 102 SO 491.3 SO 494	ne
162														
163														
164														
165														

Polozka	Parcelní číslo dle KN	Zábor Trvalý (m2)	Zábor Dočasný do 1 roku (m2)	Vyměra m²	Číslo LV	způsob využití	druh pozemku	Vlastnické právo	Způsob ochrany nemovitosti	Seznam BPEJ BPEJ výměra	BPEJ výměra	Omezení vlastnického práva	Stavební objekt	Kácení
166	5117	0	12	7644	290		orná půda	Vaněk Jaroslav MUDr. Slovenská 2883/4, Hranice, 73301 Karvina	zemědělský půdní fond	73201 7644		Nejsou evidována žádná omezení.	SO 102	ne
167	5224	67	16	2359	10001	ostatní komunikace	ostatní plocha	OBEC TRNAVA 67401 Trnava				Nejsou evidována žádná omezení.	SO 102 SO 491.3	ne
168	5292	1732	525	25938	121		orná půda	Trnka Tomáš č.p. 6, 67401 Trnava 1/2 Trnková Martina č.p. 6, 67401 Trnava 1/4	zemědělský půdní fond	73715 4256 72901 1281 73211 9268 73241 1906 75001 9227		Nejsou evidována žádná omezení.	SO 102 SO 491.3	ano
169	5298	61	184	7597	10001	ostatní komunikace	ostatní plocha	OBEC TRNAVA 67401 Trnava				Nejsou evidována žádná omezení.	SO 102 SO 491.4	ano
170	5116	236	601	47361	524		orná půda	Budřová Ludmila Ptáčov 50, 67401 Třebíč 1/4 Pohořilský Josef Dr. Suzy 594/3, Podklášteří, 67401 Třebíč 1/4 Pohořilský Pavel č.p. 63, 67401 Trnava 1/4 Roušová Eva č.p. 74, 67503 Kamenná 1/6	zemědělský půdní fond	73201 32784 73715 11797 75001 2780		Nejsou evidována žádná omezení.	SO 102	ne
171	5043	38	83	6304	10001	ostatní komunikace	ostatní plocha	OBEC TRNAVA 67401 Trnava				Nejsou evidována žádná omezení.	SO 102	ano
172	5001	113	22	2277	72	nepločná půda	ostatní plocha	Hort Jindřich, č. p. 27, 67503 Pozdatín 1/2 Ujčíková Eva, Komenského 1336/4, 58601 Jihlava 1/2				Nejsou evidována žádná omezení.	SO 102	ano
173	4996	354	424	22423	968		orná půda	Hort Jindřich, č. p. 27, 67503 Pozdatín	zemědělský půdní fond	76811 3091 75001 11668 73241 180 73201 6213 75011 1271		Nejsou evidována žádná omezení.	SO 102	ano
174	5299	427	230	25052	951		orná půda	AGRO 2000 s.r.o., U Barborky 90/1, Podklášteří, 67401 Třebíč 2/9 Bartas Bert MUDr., Volkerova 1120/8, 66902 Znojmo 3/36 SJM Klíma Tomáš Ing. a Klimová Veronika Bc., č. p. 44, 67503 Kojatín 1/18 Procházka Bohdan Ing., Dr. Absolona 134, 76316 Fryšták 18/36 Rybníček Antonín, č. p. 158, 67401 Trnava 1/12 Řezaninová Růžena, č. p. 43, 67173 Rešice 2/36	zemědělský půdní fond	75001 9487 73241 740 73201 14714 73211 111		Nejsou evidována žádná omezení.	SO 102 SO 491.4	ano
175	5300	158	311	11868	858		orná půda	Paznocht František, č. p. 27, 67401 Trnava	zemědělský půdní fond	76811 1756 73201 10112		zástavní právo smluvní	SO 102	ano
176	4998	53	33	323	72	nepločná půda	ostatní plocha	Hort Jindřich, č. p. 27, 67503 Pozdatín 1/2 Ujčíková Eva, Komenského 1336/4, 58601 Jihlava 1/2				Nejsou evidována žádná omezení.	SO 102	ne
177	4995	13	22	2013	72	nepločná půda	ostatní plocha	Hort Jindřich, č. p. 27, 67503 Pozdatín 1/2 Ujčíková Eva, Komenského 1336/4, 58601 Jihlava 1/2				Nejsou evidována žádná omezení.	SO 102	ne
178	4994/1	19	39	224243	614	rybník	vodní plocha	Rybářství Kolář, a.s., č. p. 1, 37872 Písečné				zástavní právo smluvní	SO 102	ne
179	4944/19	0	392	54782	354	silnice	ostatní plocha	Kraj Vysočina Žižkova 1882/57, 58733 Jihlava Hospodaření se svěřeným majetkem kraje Krajská správa a údržba silnic Vysočiny, příspěvková organizace Kosovská 1122/16, 58601 Jihlava				věcné břemeno užívání	SO 102	ne

dotčené parcely

dle čísla listu vlastnictví

k.ú. Rudíkov

II/360 k.ú. Rudíkov														
stav k 8/2018														
STAVBOU DOTČENÉ PARCELY														
katastrální území:				Rudíkov (okr. Třebíč) 743267										
Položka	Parcelní číslo dle KN	Zábor Trvalý (m2)	Zábor Dočasný do 1 roku (m2)	Výměra m²	Číslo LV	způsob využití	druh pozemku	Vlastnické právo	Způsob ochrany nemovitosti	Seznam BPEJ BPEJ výměra	BPEJ výměra	Omezení vlastnického práva	Stavební objekt	Kácení
12	2026	527	157	1694	6		orná půda	SJM Šabacký Ivan a Šabacká Ludmila č.p. 3, 67505 Rudíkov	zemědělský půdní fond	73211 98 75001 1596		Nejsou evidována žádná omezení.	SO 101	ne
14	2033/27	124	135	5557	6		orná půda	SJM Šabacký Ivan a Šabacká Ludmila č.p. 3, 67505 Rudíkov	zemědělský půdní fond	73211 5557		Nejsou evidována žádná omezení.	SO 101	ano
18	2033/20	137	87	1749	30		orná půda	Novotná Hana, Markova 1963/2, 59401 Velké Meziříčí	zemědělský půdní fond	73211 1749		Věcné břemeno užívání	SO 101	ne
922	259/2	0	2	709	44		orná půda	Bernátová Simona Mgr. č.p. 32, 67505 Rudíkov	zemědělský půdní fond	73201 56 75011 653		Nejsou evidována žádná omezení.	SO 101	ne
923	252	0	21	349	44		orná půda	Bernátová Simona Mgr. č.p. 32, 67505 Rudíkov	zemědělský půdní fond	73201 163 75011 186		Nejsou evidována žádná omezení.	SO 101 SO 112	ne
23	2058/6	126	85	400	46	jiná plocha	ostatní plocha	SJM Chromý Otta a Chromá Jaroslava č.p. 153, 67505 Rudíkov				Nejsou evidována žádná omezení.	SO 101	ano
3	2011	239		8736	50		orná půda	Kotačka František č.p. 11, 67505 Rudíkov 1/2 Kotačková Marie č.p. 11, 67505 Rudíkov 1/2	zemědělský půdní fond	73211 8336 75001 400		Věcné břemeno (podle listiny)	SO 101 SO 501.1 SO 491.1	ano
6	2010	358		358	50		orná půda	Kotačka František č.p. 11, 67505 Rudíkov 1/2 Kotačková Marie č.p. 11, 67505 Rudíkov 1/2	zemědělský půdní fond	75001 358		Nejsou evidována žádná omezení.	SO 101 SO 111 SO 501.1 SO 491.1	ne
10	2033/28	50		50	50		orná půda	Kotačka František č.p. 11, 67505 Rudíkov 1/2 Kotačková Marie č.p. 11, 67505 Rudíkov 1/2	zemědělský půdní fond	75001 50		Nejsou evidována žádná omezení.	SO 101 SO 111	ne
11	2033/26	109	150	2907	50		orná půda	Kotačka František č.p. 11, 67505 Rudíkov 1/2 Kotačková Marie č.p. 11, 67505 Rudíkov 1/2	zemědělský půdní fond	73211 2845 75001 62		Nejsou evidována žádná omezení.	SO 101 SO 501.2	ne
46	213	34	69	103	50		orná půda	Kotačka František č.p. 11, 67505 Rudíkov 1/2 Kotačková Marie č.p. 11, 67505 Rudíkov 1/2	zemědělský půdní fond	76811 103		Nejsou evidována žádná omezení.	SO 101	ne
203	2181/11	0	15	5475	54		orná půda	Hrabánek Jan, č. p. 209, 67505 Rudíkov 1/2 Hrabánková Jarmila, č. p. 209, 67505 Rudíkov 1/2	zemědělský půdní fond	73211 4449 75011 1026		Nejsou evidována žádná omezení.	SO 101	ne
15	2181/9	486	117	1234	57		orná půda	Komínek Alois č.p. 200, 67505 Rudíkov	zemědělský půdní fond	73211 1234		Nejsou evidována žádná omezení.	SO 101	ne
16	2033/2	163	149	3988	57		orná půda	Komínek Alois č.p. 200, 67505 Rudíkov	zemědělský půdní fond	73211 3988		Nejsou evidována žádná omezení.	SO 101	ano
55	312	8	8	46	57		orná půda	Komínek Alois č.p. 200, 67505 Rudíkov	zemědělský půdní fond	76701 46		Nejsou evidována žádná omezení.	SO 101	ne
59	313/1	125	98	378	57		orná půda	Komínek Alois č.p. 200, 67505 Rudíkov	zemědělský půdní fond	76701 378		Nejsou evidována žádná omezení.	SO 101	ano
621	304/1	10	28	368	57		orná půda	Komínek Alois č.p. 200, 67505 Rudíkov	zemědělský půdní fond	76701 368		Nejsou evidována žádná omezení.	SO 101	ne
66	302/1	10	38	72	57		orná půda	Komínek Alois č.p. 200, 67505 Rudíkov	zemědělský půdní fond	76701 72		Nejsou evidována žádná omezení.	SO 101	ne
71	301	79	128	1105	57		orná půda	Komínek Alois č.p. 200, 67505 Rudíkov	zemědělský půdní fond	73211 159 76701 946		Nejsou evidována žádná omezení.	SO 101	ne

Položka	Parcelní číslo dle KN	Zábor Trvalý (m2)	Zábor Dočasný do 1 roku (m2)	Vyměra m²	Číslo LV	způsob využití	druh pozemku	Vlastnické právo	Způsob ochrany nemovitosti	Seznam BPEJ BPEJ vyměra	BPEJ vyměra	Omezení vlastnického práva	Stavební objekt	Kácení
24	2179/1	146	117	1665	99		orná půda	Jaša František, č. p. 190, 67505 Rudíkov Jašová Romana, č. p. 190, 67505 Rudíkov	zemědělský půdní fond	73211 1665		Nejsou evidována žádná omezení.	SO 101	ne
109	263/31	0	13	3332	103		orná půda	Bursík Filip č.p. 173, 67505 Rudíkov 1/2 Bursíková Alena č.p. 173, 67505 Rudíkov 1/4	zemědělský půdní fond	73201 3332		Nejsou evidována žádná omezení.	SO 101	ne
53	310	180	155	1863	106		orná půda	Horká Pavla, č. p. 15, 67505 Vlčatín	zemědělský půdní fond	73201 1497 76811 196 76701 170		Nejsou evidována žádná omezení.	SO 101	ano
54	311	9	9	49	106		orná půda	Horká Pavla, č. p. 15, 67505 Vlčatín	zemědělský půdní fond	76701 49		Nejsou evidována žádná omezení.	SO 101	ne
17	2053/1	316	161	4261	115		orná půda	Brychta Petr, č. p. 28, 67505 Rudíkov	zemědělský půdní fond	73211 3296 75001 965		Nejsou evidována žádná omezení.	SO 101	ne
29	119/3	159	145	3949	134		orná půda	Langová Svatava Valouškova 576/13, Bystřc, 63500 Brno	zemědělský půdní fond	73211 3949		Nejsou evidována žádná omezení.	SO 101 SO 493	ano
32	2180	315	130	2272	134		orná půda	Langová Svatava Valouškova 576/13, Bystřc, 63500 Brno	zemědělský půdní fond	73211 2272		Nejsou evidována žádná omezení.	SO 101	ne
116	263/27	0	19	4443	134		orná půda	Langová Svatava Valouškova 576/13, Bystřc, 63500 Brno	zemědělský půdní fond	73201 4443		Nejsou evidována žádná omezení.	SO 101	ne
204	2193/8	0	17	79	134	ostatní komunikace	ostatní plocha	Langová Svatava Valouškova 576/13, Bystřc, 63500 Brno				Nejsou evidována žádná omezení.	SO 101	ne
20	2181/10	0	217	6330	142		orná půda	Dobrovolný Pavel č.p. 24, 67505 Rudíkov	zemědělský půdní fond	75001 397 73211 5790 75011 143		Nejsou evidována žádná omezení.	SO 101	ne
28	2058/1	0	124	1005	142	jiná plocha	ostatní plocha	Dobrovolný Pavel č.p. 24, 67505 Rudíkov				Nejsou evidována žádná omezení.	SO 101	ano
113	263/28	0	20	7674	142		orná půda	Dobrovolný Pavel č.p. 24, 67505 Rudíkov	zemědělský půdní fond	73201 7674		Nejsou evidována žádná omezení.	SO 101	ne
342	105/2	20	188	2759	146	nepłodná půda	ostatní plocha	Římskokatolická farnost Rudíkov, č. p. 1, 67505 Rudíkov				Nejsou evidována žádná omezení.	SO 101	ne
97	508	87	89	3985	148		orná půda	Jaša Jan č.p. 110, 67505 Rudíkov	zemědělský půdní fond	72901 3985		Nejsou evidována žádná omezení.	SO 101	ne
98	289	0	120	10543	148		orná půda	Jaša Jan č.p. 110, 67505 Rudíkov	zemědělský půdní fond	72901 2228 73201 8315		Nejsou evidována žádná omezení.	SO 101 SO 112	ne
100	509	46	97	486	148		orná půda	Jaša Jan č.p. 110, 67505 Rudíkov	zemědělský půdní fond	72901 486		Nejsou evidována žádná omezení.	SO 101	ne
104	506	0	8	8794	148		orná půda	Jaša Jan č.p. 110, 67505 Rudíkov	zemědělský půdní fond	72901 8794		Nejsou evidována žádná omezení.	SO 101	ne
105	376/29	0	255	10899	148		orná půda	Jaša Jan č.p. 110, 67505 Rudíkov	zemědělský půdní fond	72901 10899		Nejsou evidována žádná omezení.	SO 101	ne
114	2250/9	0	148	148	148	ostatní komunikace	ostatní plocha	Jaša Jan č.p. 110, 67505 Rudíkov				Nejsou evidována žádná omezení.	SO 101	ne
119	376/4	0	2	319	148	ostatní komunikace	ostatní plocha	Jaša Jan č.p. 110, 67505 Rudíkov				Nejsou evidována žádná omezení.	SO 101	ne
120	376/5	0	12	139	148	ostatní komunikace	ostatní plocha	Jaša Jan č.p. 110, 67505 Rudíkov				Nejsou evidována žádná omezení.	SO 101	ne
121	376/31	0	171	13927	148		orná půda	Jaša Jan č.p. 110, 67505 Rudíkov	zemědělský půdní fond	72901 13927		Nejsou evidována žádná omezení.	SO 101	ne
123	2250/13	109	91	372	148	ostatní komunikace	ostatní plocha	Jaša Jan č.p. 110, 67505 Rudíkov				Nejsou evidována žádná omezení.	SO 101	ne
124	515/4	44	0	44	148		trvalý travní porost	Jaša Jan č.p. 110, 67505 Rudíkov	zemědělský půdní fond	72901 6 73201 38		Nejsou evidována žádná omezení.	SO 101	ne
201	2250/7	24	40	252	153	ostatní komunikace	ostatní plocha	Jašová Věra č.p. 14, 67505 Rudíkov				Nejsou evidována žádná omezení.	SO 101	ne
131	376/33	0	26	685	159		orná půda	Kašpar Stanislav, č. p. 147, 67505 Rudíkov	zemědělský půdní fond	73201 674 72901 11		Nejsou evidována žádná omezení.	SO 101	ne
132	519/1	0	38	519	159		lesní pozemek	Kašpar Stanislav, č. p. 147, 67505 Rudíkov	pozemek určený k plnění funkcí lesa			Nejsou evidována žádná omezení.	SO 101	ne
135	517/4	0	2	162	159		lesní pozemek	Kašpar Stanislav, č. p. 147, 67505 Rudíkov	pozemek určený k plnění funkcí lesa			Nejsou evidována žádná omezení.	SO 101	ne
136	517/8	0	35	460	159		lesní pozemek	Kašpar Stanislav, č. p. 147, 67505 Rudíkov	pozemek určený k plnění funkcí lesa			Nejsou evidována žádná omezení.	SO 101	ne
137	517/9	0	33	1018	159		lesní pozemek	Kašpar Stanislav, č. p. 147, 67505 Rudíkov	pozemek určený k plnění funkcí lesa			Nejsou evidována žádná omezení.	SO 101	ne

Položka	Parcelní číslo dle KN	Zábor Trvalý (m2)	Zábor Dočasný do 1 roku (m2)	Vyměra m²	Číslo LV	způsob využití	druh pozemku	Vlastnické právo	Způsob ochrany nemovitosti	Seznam BPEJ BPEJ vyměra	BPEJ vyměra	Omezení vlastnického práva	Stavební objekt	Kácení
213	519/2	0	4	4	159		lesní pozemek	Kašpar Stanislav, č. p. 147, 67505 Rudíkov	pozemek určený k plnění funkcí lesa			Nejsou evidována žádná omezení.	SO 101	ne
63	314	28	32	136	160		orná půda	Vaněk Jaroslav MUDr. Slovenská 2883/4, Hranice, 73301 Karviná	zemědělský půdní fond	76701 136		Nejsou evidována žádná omezení.	SO 101	ne
64	315	23	114	2111	160		orná půda	Vaněk Jaroslav MUDr. Slovenská 2883/4, Hranice, 73301 Karviná	zemědělský půdní fond	76701 2111		Nejsou evidována žádná omezení.	SO 101	ne
2	2250/6	27		175	168	ostatní komunikace	ostatní plocha	SJM Večeřa Jiří a Večeřová Ludmila č.p. 21, 67505 Rudíkov 1/2 Večeřová Ludmila č.p. 21, 67505 Rudíkov 1/2				Nejsou evidována žádná omezení.	SO 101	ne
5	2025	65	56	2003	168		orná půda	SJM Večeřa Jiří a Večeřová Ludmila č.p. 21, 67505 Rudíkov 1/2 Večeřová Ludmila č.p. 21, 67505 Rudíkov 1/2	zemědělský půdní fond	75001 1952 73211 51		Nejsou evidována žádná omezení.	SO 101	ne
107	263/30	0	22	3278	168		orná půda	SJM Večeřa Jiří a Večeřová Ludmila č.p. 21, 67505 Rudíkov 1/2 Večeřová Ludmila č.p. 21, 67505 Rudíkov 1/4	zemědělský půdní fond	72901 40 73201 3238		Nejsou evidována žádná omezení.	SO 101	ne
202	2181/4	28	127	2727	168		orná půda	SJM Večeřa Jiří a Večeřová Ludmila č.p. 21, 67505 Rudíkov 1/2 Večeřová Ludmila č.p. 21, 67505 Rudíkov 1/4	zemědělský půdní fond	75001 12 73211 2752		Nejsou evidována žádná omezení.	SO 101	ne
111	263/32	0	11	3128	178		orná půda	Molák Jaroslav č.p. 74, 67505 Rudíkov	zemědělský půdní fond	73201 3128		Nejsou evidována žádná omezení.	SO 101	ne
118	263/26	0	107	23017	180		orná půda	Uchytíl Jan č.p. 41, 67505 Přeckov	zemědělský půdní fond	73201 23017		Nejsou evidována žádná omezení.	SO 101	ne
122	2250/10	114	37	151	180	ostatní komunikace	ostatní plocha	Uchytíl Jan č.p. 41, 67505 Přeckov				Nejsou evidována žádná omezení.	SO 101	ne
139	537/2	54	98	717	181		lesní pozemek	Náhlík Josef č.p. 15, 67505 Přeckov	pozemek určený k plnění funkcí lesa			Nejsou evidována žádná omezení.	SO 101	ne
140	263/20	130	79	7870	181		orná půda	Náhlík Josef č.p. 15, 67505 Přeckov	zemědělský půdní fond	72901 945 73241 1750 73211 5175		Nejsou evidována žádná omezení.	SO 101	ne
215	536/2	8	64	4906	181		lesní pozemek	Náhlík Josef č.p. 15, 67505 Přeckov	pozemek určený k plnění funkcí lesa			Nejsou evidována žádná omezení.	SO 101	ne
45	212	29	39	486	318		orná půda	Tomancová Jana č.p. 172, 67505 Rudíkov 1/2 Voborný Miloš Ing. č.p. 27, 67505 Rudíkov 1/2	zemědělský půdní fond	76811 486		Nejsou evidována žádná omezení.	SO 101	ne
8	2009	93	46	396	326		orná půda	1/2 Bc Pažourková Barbora, Glinkova 390/17, Kohoutovice, 62300 Brno a 1/2 Pažourková Eva, Glinkova 390/17, Kohoutovice, 62300 Brno	zemědělský půdní fond	73211 396		Věcné břemeno (podle listiny)	SO 101	ne
33	113	63	27	537	330		orná půda	Horký Jaroslav Třída Čs. armády 165, Veselí nad Lužnicí II, 39181 Veselí nad Lužnicí 1/2 Lysá Marie Vaňovská 916/46, 58901 Třebíč 1/2	zemědělský půdní fond	73211 537		Nejsou evidována žádná omezení.	SO 101	ne
1	2267/1	254	18194	18381	381	silnice	ostatní plocha	Jihlava Hospodaření se svěřeným majetkem kraje Krajská správa a údržba silnic Vysočiny, příspěvková organizace				Věcné břemeno (podle listiny)	SO 101 SO 501.2 SO 491.2	ano
9	2250/1	1274		4233	381	silnice	ostatní plocha	Hospodaření se svěřeným majetkem kraje Krajská správa a údržba silnic Vysočiny, příspěvková organizace				Věcné břemeno užívání	SO 101 SO 111	ne
68	242/2	0	191	191	381	silnice	ostatní plocha	Hospodaření se svěřeným majetkem kraje Krajská správa a údržba silnic Vysočiny, příspěvková organizace				Nejsou evidována žádná omezení.	SO 101	ne
92	2250/3	0	1301	8293	381	silnice	ostatní plocha	Hospodaření se svěřeným majetkem kraje Krajská správa a údržba silnic Vysočiny, příspěvková organizace				Věcné břemeno (podle listiny)	SO 101 SO 801 SO 112	ne
99	263/13	138	0	138	381		orná půda	Jihlava Hospodaření se svěřeným majetkem kraje Krajská správa a údržba silnic Vysočiny, příspěvková organizace Kosovská 1122/16, 58601 Jihlava	zemědělský půdní fond	72901 138		Nejsou evidována žádná omezení.	SO 101	ne
101	263/12	327	0	327	381		orná půda	Kraj Vysočina Žižkova 1882/57, 58733 Jihlava Hospodaření se svěřeným majetkem kraje Krajská správa a údržba silnic Vysočiny, příspěvková organizace Kosovská 1122/16, 58601 Jihlava	zemědělský půdní fond	72901 327		Nejsou evidována žádná omezení.	SO 101	ne
106	263/11	102	0	102	381		orná půda	Jihlava Hospodaření se svěřeným majetkem kraje Krajská správa a údržba silnic Vysočiny, příspěvková organizace Kosovská 1122/16, 58601 Jihlava	zemědělský půdní fond	72901 102		Nejsou evidována žádná omezení.	SO 101	ne
108	263/10	101	0	101	381		orná půda	Jihlava Hospodaření se svěřeným majetkem kraje Krajská správa a údržba silnic Vysočiny, příspěvková organizace Kosovská 1122/16, 58601 Jihlava	zemědělský půdní fond	72901 90 73201 11		Nejsou evidována žádná omezení.	SO 101	ne
110	263/9	98	0	98	381		orná půda	Hospodaření se svěřeným majetkem kraje Krajská správa a údržba silnic Vysočiny, příspěvková organizace	zemědělský půdní fond	72901 79 73201 19		Nejsou evidována žádná omezení.	SO 101	ne
112	263/8	158	0	158	381		orná půda	Kraj Vysočina Žižkova 1882/57, 58733 Jihlava Hospodaření se svěřeným majetkem kraje Krajská správa a údržba silnic Vysočiny, příspěvková organizace Kosovská 1122/16, 58601 Jihlava	zemědělský půdní fond	72901 115 73201 43		Nejsou evidována žádná omezení.	SO 101	ne

Položka	Parcelní číslo dle KN	Zábor Trvalý (m2)	Zábor Dočasný do 1 roku (m2)	Vyměra m²	Číslo LV	způsob využití	druh pozemku	Vlastnické právo	Způsob ochrany nemovitosti	Seznam BPEJ BPEJ výměra	BPEJ výměra	Omezení vlastnického práva	Stavební objekt	Kácení
115	263/7	86	0	86	381		orná půda	Kraj Vysočina Žižkova 1882/57, 58733 Jihlava Hospodaření se svěřeným majetkem kraje Krajská správa a údržba silnic Vysočiny, příspěvková organizace Kosovská 1122/16, 58601 Jihlava	zemědělský půdní fond	72901 51 73201 35		Nejsou evidována žádná omezení.	SO 101	ne
117	263/6	49	0	49	381		orná půda	Hospodaření se svěřeným majetkem kraje Krajská správa a údržba silnic Vysočiny,	zemědělský půdní fond	72901 27 73201 22		Nejsou evidována žádná omezení.	SO 101	ne
142	2285	0	111	934	381	silnice	ostatní plocha	Kraj Vysočina Žižkova 1882/57, 58733 Jihlava Hospodaření se svěřeným majetkem kraje Krajská správa a údržba silnic Vysočiny, příspěvková organizace Kosovská 1122/16, 58601 Jihlava				Nejsou evidována žádná omezení.	SO 101	ne
210	2267/2	0	7565	7565	381	silnice	ostatní plocha	Kraj Vysočina Žižkova 1882/57, 58733 Jihlava Hospodaření se svěřeným majetkem kraje Krajská správa a údržba silnic Vysočiny, příspěvková organizace Kosovská 1122/16, 58601 Jihlava				Věcné břemeno (podle listiny)	SO 101	ne
211	2267/3	0	11878	11878	381	silnice	ostatní plocha	Kraj Vysočina Žižkova 1882/57, 58733 Jihlava Hospodaření se svěřeným majetkem kraje Krajská správa a údržba silnic Vysočiny, příspěvková organizace Kosovská 1122/16, 58601 Jihlava				Věcné břemeno (podle listiny)	SO 101	ne
19	2033/22	54	52	957	394		orná půda	SJM Jaša Josef a Jašová Alena č.p. 144, 67505 Rudíkov	zemědělský půdní fond	73211 957		Nejsou evidována žádná omezení.	SO 101	ne
21	2033/21	335	267	1432	394		orná půda	SJM Jaša Josef a Jašová Alena č.p. 144, 67505 Rudíkov	zemědělský půdní fond	73211 1432		Nejsou evidována žádná omezení.	SO 101 SO 401	ano
50	2275/20	0	14	14	402	koryto vodního toku umělé	vodní plocha	Liber, družstvo vlastníků č.p. 266, 67505 Rudíkov				zástavní právo smluvní	SO 101	ne
51	368/49	0	52	89	402		orná půda	Liber, družstvo vlastníků č.p. 266, 67505 Rudíkov	zemědělský půdní fond	73201 17 76811 72		zástavní právo smluvní	SO 101	ne
56	335/1	0	102	1216	402		orná půda	Liber, družstvo vlastníků č.p. 266, 67505 Rudíkov	zemědělský půdní fond	76701 866 73201 350		zástavní právo smluvní	SO 101	ne
57	335/3	0	60	60	402		orná půda	Liber, družstvo vlastníků č.p. 266, 67505 Rudíkov	zemědělský půdní fond	76701 60		zástavní právo smluvní	SO 101	ne
58	368/45	0	17	17	402		orná půda	Liber, družstvo vlastníků č.p. 266, 67505 Rudíkov	zemědělský půdní fond	76701 17		zástavní právo smluvní	SO 101	ne
60	333/1	5	41	868	402		orná půda	Liber, družstvo vlastníků č.p. 266, 67505 Rudíkov	zemědělský půdní fond	76701 868		zástavní právo smluvní	SO 101	ne
73	221/2	261	339	4566	402		orná půda	Liber, družstvo vlastníků č.p. 266, 67505 Rudíkov	zemědělský půdní fond	73211 1234 76701 3332		zástavní právo smluvní	SO 101	ne
76	368/28	23	28	641	402		orná půda	Liber, družstvo vlastníků č.p. 266, 67505 Rudíkov	zemědělský půdní fond	76701 641		zástavní právo smluvní	SO 101	ne
77	363/14	0	21	214	402	koryto vodního toku umělé	vodní plocha	Liber, družstvo vlastníků č.p. 266, 67505 Rudíkov				zástavní právo smluvní	SO 101	ne
79	376/44	19	49	1279	402		orná půda	Liber, družstvo vlastníků č.p. 266, 67505 Rudíkov	zemědělský půdní fond	76701 1279		zástavní právo smluvní	SO 101	ne
80	223	0	8	2997	402		orná půda	Liber, družstvo vlastníků č.p. 266, 67505 Rudíkov	zemědělský půdní fond	75011 2376 76701 621		zástavní právo smluvní	SO 101	ne
84	227/2	11	38	1565	402		orná půda	Liber, družstvo vlastníků č.p. 266, 67505 Rudíkov	zemědělský půdní fond	75011 1565		zástavní právo smluvní	SO 101	ne
85	362/2	27	20	269	402	nepłodná půda	ostatní plocha	Liber, družstvo vlastníků č.p. 266, 67505 Rudíkov				zástavní právo smluvní	SO 101	ne
86	376/42	10	6	118	402		orná půda	Liber, družstvo vlastníků č.p. 266, 67505 Rudíkov	zemědělský půdní fond	75011 118		zástavní právo smluvní	SO 101	ne
87	225	3	4	228	402	manipulační plocha	ostatní plocha	Liber, družstvo vlastníků č.p. 266, 67505 Rudíkov				zástavní právo smluvní	SO 101	ne

Položka	Parcelní číslo dle KN	Zábor Trvalý (m2)	Zábor Dočasný do 1 roku (m2)	Vyměra m²	Číslo LV	způsob využití	druh pozemku	Vlastnické právo	Způsob ochrany nemovitosti	Seznam BPEJ BPEJ vyměra	BPEJ vyměra	Omezení vlastnického práva	Stavební objekt	Kácení
88	227/1	608	196	3452	402		orná půda	Liber, družstvo vlastníků č.p. 266, 67505 Rudíkov	zemědělský půdní fond	75011 112 72901 127 73201 3213		zástavní právo smluvní	SO 101	ne
94	228	220	0	788	402		orná půda	Liber, družstvo vlastníků č.p. 266, 67505 Rudíkov	zemědělský půdní fond	73201 788		zástavní právo smluvní	SO 101 SO 112	ne
96	226	96	24	138	402	manipulační plocha	ostatní plocha	Liber, družstvo vlastníků č.p. 266, 67505 Rudíkov				zástavní právo smluvní	SO 101	ne
102	285	0	77	28362	402		orná půda	Liber, družstvo vlastníků č.p. 266, 67505 Rudíkov	zemědělský půdní fond	72901 967 73201 27395		zástavní právo smluvní	SO 101	ne
103	263/29	0	56	6210	402		orná půda	Liber, družstvo vlastníků č.p. 266, 67505 Rudíkov	zemědělský půdní fond	72901 319 73201 5891		zástavní právo smluvní	SO 101	ne
207	337	0	50	1816	402		orná půda	Liber, družstvo vlastníků č.p. 266, 67505 Rudíkov	zemědělský půdní fond	76811 5 73201 1811		zástavní právo smluvní	SO 101	ne
208	336	0	64	119	402		orná půda	Liber, družstvo vlastníků č.p. 266, 67505 Rudíkov	zemědělský půdní fond	73201 119		zástavní právo smluvní	SO 101	ne
212	376/43	1	1	99	402		orná půda	Liber, družstvo vlastníků č.p. 266, 67505 Rudíkov	zemědělský půdní fond	73201 77 75011 22		zástavní právo smluvní	SO 101	ne
13	2181/8	97	51	3036	412		orná půda	Jaša Bronislav, č. p. 273, 67505 Rudíkov	zemědělský půdní fond	75001 2727 73211 309		Nejsou evidována žádná omezení.	SO 101	ne
622	304/2	62	20	221	448		orná půda	Kotačka Jan Ing. č.p. 85, 67505 Rudíkov	zemědělský půdní fond	76701 221		Nejsou evidována žádná omezení.	SO 101	ne
623	313/3	2	0	2	448		orná půda	Kotačka Jan Ing. č.p. 85, 67505 Rudíkov	zemědělský půdní fond	76701 2		Nejsou evidována žádná omezení.	SO 101	ne
65	242/21	83	268	2176	448	jiná plocha	ostatní plocha	Kotačka Jan Ing. č.p. 85, 67505 Rudíkov				zástavní právo smluvní	SO 101	ne
67	220	209	181	1522	448	manipulační plocha	ostatní plocha	Kotačka Jan Ing. č.p. 85, 67505 Rudíkov				zástavní právo smluvní	SO 101	ne
69	242/3	0	28	1391	448	ostatní komunikace	ostatní plocha	Kotačka Jan Ing. č.p. 85, 67505 Rudíkov				Věcné břemeno chůze a jízdy Věcné břemeno užívání Zástavní právo smluvní	SO 101	ne
70	242/23	135	52	1230	448	ostatní komunikace	ostatní plocha	Kotačka Jan Ing. č.p. 85, 67505 Rudíkov				zástavní právo smluvní	SO 101	ne
72	242/22	599	173	7076	448		orná půda	Kotačka Jan Ing. č.p. 85, 67505 Rudíkov	zemědělský půdní fond	73211 7283		Nejsou evidována žádná omezení.	SO 101	ano
74	242/16	324	285	11652	448	rybník	vodní plocha	Kotačka Jan Ing. č.p. 85, 67505 Rudíkov				Nejsou evidována žádná omezení.	SO 101	ne
81	259/11	513	229	6270	448		orná půda	Kotačka Jan Ing. č.p. 85, 67505 Rudíkov	zemědělský půdní fond	75011 6212 76701 58		Nejsou evidována žádná omezení.	SO 101	ano
89	230/2	19	0	191	448	nepłodná půda	ostatní plocha	Kotačka Jan Ing. č.p. 85, 67505 Rudíkov				Nejsou evidována žádná omezení.	SO 101 SO 112	ne
90	231/5	599	0	679	448	nepłodná půda	ostatní plocha	Kotačka Jan Ing. č.p. 85, 67505 Rudíkov				Nejsou evidována žádná omezení.	SO 101 SO 801 SO 112	ano
91	230/1	145	0	493	448	nepłodná půda	ostatní plocha	Kotačka Jan Ing. č.p. 85, 67505 Rudíkov				Nejsou evidována žádná omezení.	SO 101 SO 112	ne

Položka	Parcelní číslo dle KN	Zábor Trvalý (m2)	Zábor Dočasný do 1 roku (m2)	Vyměra m²	Číslo LV	způsob využití	druh pozemku	Vlastnické právo	Způsob ochrany nemovitosti	Seznam BPEJ BPEJ výměra	BPEJ výměra	Omezení vlastnického práva	Stavební objekt	Kácení
95	229	57	0	176	448	neploďná půda	ostatní plocha	Kotačka Jan Ing. č.p. 85, 67505 Rudíkov				Nejsou evidována žádná omezení.	SO 101 SO 112	ne
93	255	199	0	9970	456		orná půda	Bernat Zdeněk Ing. č.p. 220, 67505 Rudíkov 1/2 Bernátová Simona Mgr. č.p. 32, 67505 Rudíkov 1/4	zemědělský půdní fond	73201 9970		Nejsou evidována žádná omezení.	SO 101 SO 112	ne
35	108	201	246	1606	458		orná půda	Pažourek František Mgr., č. p. 7, 67505 Rudíkov	zemědělský půdní fond	73211 1606			SO 101	ne
39	109	218	249	1558	458		orná půda	Pažourek František Mgr., č. p. 7, 67505 Rudíkov	zemědělský půdní fond	73211 1257 76811 301		Nejsou evidována žádná omezení.	SO 101	ne
41	110	0	82	148	458		orná půda	Pažourek František Mgr., č. p. 7, 67505 Rudíkov	zemědělský půdní fond	76811 54 73211 94		Nejsou evidována žádná omezení.	SO 101	ne
125	515/3	194	0	194	537	neploďná půda	ostatní plocha	Jaša Vit, č. p. 110, 67505 Rudíkov				Věcné břemeno (podle listiny)	SO 101	ne
126	516/1	90	0	90	537	neploďná půda	ostatní plocha	Jaša Vit, č. p. 110, 67505 Rudíkov				Nejsou evidována žádná omezení.	SO 101	ne
128	520/2	0	93	166	537	neploďná půda	ostatní plocha	Jaša Vit, č. p. 110, 67505 Rudíkov				Nejsou evidována žádná omezení.	SO 101	ne
129	376/28	20	91	5427	537		orná půda	Jaša Vit, č. p. 110, 67505 Rudíkov	zemědělský půdní fond	72901 5041 73201 386		Nejsou evidována žádná omezení.	SO 101	ne
133	2250/11	0	102	837	537	ostatní komunikace	ostatní plocha	Jaša Vit, č. p. 110, 67505 Rudíkov				Věcné břemeno (podle listiny)	SO 101	ne
25	2193/7	0	49	49	557	ostatní komunikace	ostatní plocha	NORUNEX s.r.o., Tučkova 779/8, Veveří, 60200 Brno				Nejsou evidována žádná omezení.	SO 101	ne
26	119/2	335	164	1126	557		orná půda	NORUNEX s.r.o., Tučkova 779/8, Veveří, 60200 Brno	zemědělský půdní fond	73211 1126		Nejsou evidována žádná omezení.	SO 101	ne
216	2024/2	0	22	114	580	neploďná půda	ostatní plocha	Kraj Vysočina, Žižkova 1882/57, 58601 Jihlava				Nejsou evidována žádná omezení.	SO 101	ne
4	2181/3		10	879	10001		orná půda	OBEC RUDÍKOV č.p. 2, 67505 Rudíkov	zemědělský půdní fond	73211 141 75001 411 75011 327		Nejsou evidována žádná omezení.	SO 101	ne
7	2045/3	1358	707	16779	10001		orná půda	OBEC RUDÍKOV č.p. 2, 67505 Rudíkov	zemědělský půdní fond	73211 9815 75001 6964		Nejsou evidována žádná omezení.	SO 111 SO 501.1 SO 401.1	ano
22	2058/4	35	44	1755	10001	manipulační plocha	ostatní plocha	OBEC RUDÍKOV č.p. 2, 67505 Rudíkov				Nejsou evidována žádná omezení.	SO 101 SO 401	ne
27	2269	8	15	1871	10001	ostatní komunikace	ostatní plocha	OBEC RUDÍKOV č.p. 2, 67505 Rudíkov				Nejsou evidována žádná omezení.	SO 101	ne
341	105/1	8	61	2113	10001	neploďná půda	ostatní plocha	OBEC RUDÍKOV č.p. 2, 67505 Rudíkov				Nejsou evidována žádná omezení.	SO 101	ne
36	117/4	0	25	122	10001		orná půda	OBEC RUDÍKOV č.p. 2, 67505 Rudíkov	zemědělský půdní fond	73211 122		Nejsou evidována žádná omezení.	SO 101	ne
37	117/3	0	21	46	10001		orná půda	OBEC RUDÍKOV č.p. 2, 67505 Rudíkov	zemědělský půdní fond	73211 46		Nejsou evidována žádná omezení.	SO 101	ne
38	2216/2	0	15	813	10001	ostatní komunikace	ostatní plocha	OBEC RUDÍKOV č.p. 2, 67505 Rudíkov				Nejsou evidována žádná omezení.	SO 101	ne
40	104/4	0	32	1517	10001	hřbitov, urnový háj	ostatní plocha	OBEC RUDÍKOV č.p. 2, 67505 Rudíkov				Nejsou evidována žádná omezení.	SO 101 SO 501.2	ne
42	104/3	0	6	934	10001	hřbitov, urnový háj	ostatní plocha	OBEC RUDÍKOV č.p. 2, 67505 Rudíkov				Nejsou evidována žádná omezení.	SO 101	ne
43	102	0	23	715	10001	ostatní komunikace	ostatní plocha	OBEC RUDÍKOV č.p. 2, 67505 Rudíkov				Nejsou evidována žádná omezení.	SO 101	ne
44	214	91	102	5338	10001		ostatní plocha	OBEC RUDÍKOV č.p. 2, 67505 Rudíkov		76811 5338		Nejsou evidována žádná omezení.	SO 101	ne
47	151/20	0	16	425	10001		orná půda	OBEC RUDÍKOV č.p. 2, 67505 Rudíkov	zemědělský půdní fond	76811 425		Nejsou evidována žádná omezení.	SO 101	ne
48	2275/30	0	26	26	10001	koryto vodního toku umělé	vodní plocha	OBEC RUDÍKOV č.p. 2, 67505 Rudíkov				Nejsou evidována žádná omezení.	SO 101	ne

Položka	Parcelní číslo dle KN	Zábor Trvalý (m2)	Zábor Dočasný do 1 roku (m2)	Výměra m²	Číslo LV	způsob využití	druh pozemku	Vlastnické právo	Způsob ochrany nemovitosti	Seznam BPEJ BPEJ výměra	BPEJ výměra	Omezení vlastnického práva	Stavební objekt	Kácení
49	2275/37	0	36	115	10001	koryto vodního toku umělé	vodní plocha	OBEC RUDÍKOV č.p. 2, 67505 Rudíkov				Nejsou evidována žádná omezení.	SO 101	ne
52	2219/5	97	80	228	10001	nepločná půda	ostatní plocha	OBEC RUDÍKOV č.p. 2, 67505 Rudíkov				Nejsou evidována žádná omezení.	SO 101	ne
127	2222/2	26	0	26	10001	ostatní komunikace	ostatní plocha	OBEC RUDÍKOV č.p. 2, 67505 Rudíkov				Nejsou evidována žádná omezení.	SO 101	ne
130	376/51	0	6	704	10001		orná půda	OBEC RUDÍKOV č.p. 2, 67505 Rudíkov	zemědělský půdní fond	73201 121 72901 583		Nejsou evidována žádná omezení.	SO 101	ne
138	536/3	57	0	266	10001	ostatní komunikace	ostatní plocha	OBEC RUDÍKOV č.p. 2, 67505 Rudíkov				Nejsou evidována žádná omezení.	SO 101	ne
141	2225	45	116	1341	10001	ostatní komunikace	ostatní plocha	OBEC RUDÍKOV č.p. 2, 67505 Rudíkov				Nejsou evidována žádná omezení.	SO 101	ne
205	107/1	0	1	210	10001	nepločná půda	ostatní plocha	OBEC RUDÍKOV č.p. 2, 67505 Rudíkov				Nejsou evidována žádná omezení.	SO 101	ne
209	2219/4	0	21	265	10001	ostatní komunikace	ostatní plocha	OBEC RUDÍKOV č.p. 2, 67505 Rudíkov				Nejsou evidována žádná omezení.	SO 101	ne
214	2250/12	13	35	613	10002	silnice	ostatní plocha	Česká republika Příslušnost hospodařit s majetkem státu Státní pozemkový úřad Husinecká 1024/11a, Žižkov, 13000 Praha 3					SO 101	ne
75	232/2	0	21	21	60000	koryto vodního toku umělé	vodní plocha	Příslušnost hospodařit s majetkem státu Úřad pro zastupování státu ve věcech majetkových Rašínovo nábřeží 390/42,				Nejsou evidována žádná omezení.	SO 101	ne
78	363/21	0	64	64	60000	koryto vodního toku umělé	vodní plocha	Příslušnost hospodařit s majetkem státu Úřad pro zastupování státu ve věcech majetkových Rašínovo nábřeží 390/42,				Nejsou evidována žádná omezení.	SO 101	ne
206	2275/38	0	108	108	60000	koryto vodního toku umělé	vodní plocha	Příslušnost hospodařit s majetkem státu Úřad pro zastupování státu ve věcech majetkových Rašínovo nábřeží 390/42,				Nejsou evidována žádná omezení.	SO 101	ne
217	105/4	0	18	148	60000	nepločná půda	ostatní plocha					Nejsou evidována žádná omezení.	SO 101	ne
								ČR, Úřad pro zastupování státu ve věcech majetkových						
30								neobsazeno						
31								neobsazeno						
61								neobsazeno					SO 101	ne
82								neobsazeno						
83								neobsazeno						
134								neobsazeno					SO 101	ne
								neobsazeno						

dotčené parcely

dle čísla listu vlastnictví

k.ú. Trnava u Třebíče

II/360 k.ú. Trnava u Třebíče														
stav k 8/2018														
STAVBOU DOTČENÉ PARCELY														
katastrální území:					Trnava u Třebíče 768286									
Položka	Parcelní číslo dle KN	Zábor Trvalý (m2)	Zábor Dočasný do 1 roku (m2)	Výměra m ²	Číslo LV	způsob využití	druh pozemku	Vlastnické právo	Způsob ochrany nemovitosti	Seznam BPEJ BPEJ výměra	BPEJ výměra	Omezení vlastnického práva	Stavební objekt	Kácení
172	5001	113	22	2277	72	neplodná půda	ostatní plocha	Hort Jindřich, č. p. 27, 67503 Pozďatín 1/2 Ujčíková Eva, Komenského 1336/4, 58601 Jihlava 1/2				Nejsou evidována žádná omezení.	SO 102	ano
176	4998	53	33	323	72	neplodná půda	ostatní plocha	Hort Jindřich, č. p. 27, 67503 Pozďatín 1/2 Ujčíková Eva, Komenského 1336/4, 58601 Jihlava 1/2				Nejsou evidována žádná omezení.	SO 102	ne
177	4995	13	22	2013	72	neplodná půda	ostatní plocha	Hort Jindřich, č. p. 27, 67503 Pozďatín 1/2 Ujčíková Eva, Komenského 1336/4, 58601 Jihlava 1/2				Nejsou evidována žádná omezení.	SO 102	ne
161	5223	6061	1788	28884	85		orná půda	Novotná-Hanzalová Dagmar č.p. 70, 67501 Smrk 1/2 Novotný-Hanzal Miroslav č.p. 70, 67501 Smrk 1/4	zemědělský půdní fond	72901 28570 73201 63 75001 140 76811 111		Nejsou evidována žádná omezení.	SO 102 SO 491.3 SO 494	ne
145	5141	914	231	3018	120		orná půda	Rybniček Antonín, č. p. 158, 67401 Trnava	zemědělský půdní fond	72901 3018		Nejsou evidována žádná omezení.	SO 101 SO 121	ne
146	5138	748	241	4091	120		orná půda	Rybniček Antonín, č. p. 158, 67401 Trnava	zemědělský půdní fond	72901 3581 76701 510		Nejsou evidována žádná omezení.	SO 101 SO 121	ne
148	5131	0	18	890	120		orná půda	Rybniček Antonín, č. p. 158, 67401 Trnava	zemědělský půdní fond	76701 890		Nejsou evidována žádná omezení.	SO 101 SO 102	ne
149	5142	509	69	850	120		trvalý travní porost	Rybniček Antonín, č. p. 158, 67401 Trnava	zemědělský půdní fond	72901 341 76701 509		Nejsou evidována žádná omezení.	SO 101 SO 113 SO 102	ne
150	5143	52	42	516	120	jiná plocha	ostatní plocha	Rybniček Antonín, č. p. 158, 67401 Trnava				Nejsou evidována žádná omezení.	SO 102 SO 113	ne

Položka	Parcelní číslo dle KN	Zábor Trvalý (m2)	Zábor Dočasný do 1 roku (m2)	Výměra m²	Číslo LV	způsob využití	druh pozemku	Vlastnické právo	Způsob ochrany nemovitosti	Seznam BPEJ BPEJ výměra	BPEJ výměra	Omezení vlastnického práva	Stavební objekt	Kácení
168	5292	1732	525	25938	121		orná půda	Trnka Tomáš č.p. 6, 67401 Trnava 1/2 Trnková Martina č.p. 6, 67401 Trnava 1/4	zemědělský půdní fond	73715 4256 72901 1281 73211 9268 73241 1906 75001 9227		Nejsou evidována žádná omezení.	SO 102 SO 491.3	ano
153	2960/1	93	0	7128	149		trvalý travní porost	Mikyska Vladimír č.p. 87, 67505 Rudíkov	zemědělský půdní fond	72901 5009 73201 2118 76701 1		Nejsou evidována žádná omezení.	SO 102 SO 113	ne
166	5117	0	12	7644	290		orná půda	Vaněk Jaroslav MUDr. Slovenská 2883/4, Hranice, 73301 Karviná	zemědělský půdní fond	73201 7644		Nejsou evidována žádná omezení.	SO 102	ne
144	5554	1499	0	1499	354	silnice	ostatní plocha	Kraj Vysočina, Žižkova 1882/57, 58601 Jihlava				Nejsou evidována žádná omezení.	SO 101	ne
147	5414/2	75	15588	15663	354	silnice	ostatní plocha	Kraj Vysočina Žižkova 1882/57, 58733 Jihlava Hospodaření se svěřeným majetkem kraje Krajská správa a údržba silnic Vysočiny, příspěvková organizace Kosovská 1122/16, 58601 Jihlava				Nejsou evidována žádná omezení.	SO 101 SO 801 SO 102	ano
154	5144	0	694	15840	354	silnice	ostatní plocha	Kraj Vysočina Žižkova 1882/57, 58733 Jihlava Hospodaření se svěřeným majetkem kraje Krajská správa a údržba silnic Vysočiny, příspěvková organizace Kosovská 1122/16, 58601 Jihlava				Nejsou evidována žádná omezení.	SO 102 SO 113	ne
157	5202	0	534	534	354	jiná plocha	ostatní plocha	Kraj Vysočina Žižkova 1882/57, 58733 Jihlava Hospodaření se svěřeným majetkem kraje Krajská správa a údržba silnic Vysočiny, příspěvková organizace Kosovská 1122/16, 58601 Jihlava				Nejsou evidována žádná omezení.	SO 102 SO 113	ne
159	5126	150	1367	1517	354	nepłodná půda	ostatní plocha	Kraj Vysočina Žižkova 1882/57, 58733 Jihlava Hospodaření se svěřeným majetkem kraje Krajská správa a údržba silnic Vysočiny, příspěvková organizace Kosovská 1122/16, 58601 Jihlava				Nejsou evidována žádná omezení.	SO 102 SO 801	ne

Položka	Parcelní číslo dle KN	Zábor Trvalý (m2)	Zábor Dočasný do 1 roku (m2)	Výměra m ²	Číslo LV	způsob využití	druh pozemku	Vlastnické právo	Způsob ochrany nemovitosti	Seznam BPEJ BPEJ výměra	BPEJ výměra	Omezení vlastnického práva	Stavební objekt	Kácení
179	4944/19	0	392	54782	354	silnice	ostatní plocha	Kraj Vysočina Žižkova 1882/57, 58733 Jihlava Hospodaření se svěřeným majetkem kraje Krajská správa a údržba silnic Vysočiny, příspěvková organizace Kosovská 1122/16, 58601 Jihlava				věcné břemeno užívání	SO 102	ne
170	5116	236	601	47361	524		orná půda	Budřová Ludmila Ptáčov 50, 67401 Třebíč 1/4 Pohořilský Josef Dr. Suzy 594/3, Podklášteří, 67401 Třebíč 1/4 Pohořilský Pavel č.p. 63, 67401 Trnava 1/4 Roušová Eva č.p. 74, 67503 Kamenná 1/6	zemědělský půdní fond	73201 32784 73715 11797 75001 2780		Nejsou evidována žádná omezení.	SO 102	ne
158	5130	0	144	19030	614	rybník	vodní plocha	Rybářství Kolář, a.s., č. p. 1, 37872 Písečné				Nejsou evidována žádná omezení.	SO 102	ne
178	4994/1	19	39	224243	614	rybník	vodní plocha	Rybářství Kolář, a.s., č. p. 1, 37872 Písečné				zástavní právo smluvní	SO 102	ne
156	5201	214	0	1866	640	nepłodná půda	ostatní plocha	Hejtmánková Miroslava Nad Lesem 282/6, Stařečka, 67401 Třebíč				Nejsou evidována žádná omezení.	SO 102 SO 113	ne
160	5203	836	99	23559	845	jiná plocha	ostatní plocha	Klíma Josef Ing. Josefa Suka 421/48, Týn, 67401 Třebíč					SO 102	ne
175	5300	158	311	11868	858		orná půda	Paznocht František, č. p. 27, 67401 Trnava	zemědělský půdní fond	76811 1756 73201 10112		zástavní právo smluvní	SO 102	ano
174	5299	427	230	25052	951		orná půda	AGRO 2000 s.r.o., U Barborky 90/1, Podklášteří, 67401 Třebíč 2/9 Bartas Bert MUDr., Wolkerova 1120/8, 66902 Znojmo 3/36 SJM Klíma Tomáš Ing. a Klímová Veronika Bc., č. p. 44, 67503 Kojatín 1/18 Procházka Bohdan Ing., Dr. Absolona 134, 76316 Fryšták 18/36 Rybníček Antonín, č. p. 158, 67401 Trnava 1/12 Řezaninová Růžena, č. p. 43, 67173 Rešice 2/36	zemědělský půdní fond	75001 9487 73241 740 73201 14714 73211 111		Nejsou evidována žádná omezení.	SO 102 SO 491.4	ano
173	4996	354	424	22423	968		orná půda	Hort Jindřich, č. p. 27, 67503 Pozďatín	zemědělský půdní fond	76811 3091 75001 11668 73241 180 73201 6213 75011 1271		Nejsou evidována žádná omezení.	SO 102	ano
143	5139	0	53	179	10001	jiná plocha	ostatní plocha	OBEC TRNAVA 67401 Trnava				Nejsou evidována žádná omezení.	SO 101	ne

Položka	Parcelní číslo dle KN	Zábor Trvalý (m2)	Zábor Dočasný do 1 roku (m2)	Výměra m²	Číslo LV	způsob využití	druh pozemku	Vlastnické právo	Způsob ochrany nemovitosti	Seznam BPEJ BPEJ výměra	BPEJ výměra	Omezení vlastnického práva	Stavební objekt	Kácení
155	5426	255	0	660	10001	ostatní komunikace	ostatní plocha	OBEC TRNAVA 67401 Trnava				Nejsou evidována žádná omezení.	SO 102 SO 113	ne
167	5224	67	16	2359	10001	ostatní komunikace	ostatní plocha	OBEC TRNAVA 67401 Trnava				Nejsou evidována žádná omezení.	SO 102 SO 491.3	ne
169	5298	61	184	7597	10001	ostatní komunikace	ostatní plocha	OBEC TRNAVA 67401 Trnava				Nejsou evidována žádná omezení.	SO 102 SO 491.4	ano
171	5043	38	83	6304	10001	ostatní komunikace	ostatní plocha	OBEC TRNAVA 67401 Trnava				Nejsou evidována žádná omezení.	SO 102	ano
151								neobsazeno						
152								neobsazeno						
162								neobsazeno						
163								neobsazeno						
164								neobsazeno						
165								neobsazeno						